



WYKAZ MIEJSCOWOŚCI WSKAZANYCH DO OBJĘCIA PROCESAMI REWITALIZACJI

w województwie kujawsko-pomorskim



Województwo
Kujawsko-Pomorskie



Kujawsko-Pomorskie Biuro Planowania
Przestrzennego i Regionalnego we Włocławku

**WYKAZ MIEJSCOWOŚCI/SOŁECTW
WSKAZANYCH DO OBJĘCIA PROCESAMI REWITALIZACJI
w województwie kujawsko-pomorskim
(stan na 20 maja 2019 r.)**

Opracowanie zostało wykonane
w Kujawsko-Pomorskim Biurze Planowania Przestrzennego i Regionalnego we Włocławku
w Oddziale w Bydgoszczy

Autor:

Magdalena Antkowiak

Bydgoszcz 2019

Spis treści

1. Wprowadzenie	4
2. Cel i zakres opracowania	5
3. Miejscowości/sołectwa objęte programami rewitalizacji	5
4. Gminy nieposiadające programów rewitalizacji	17
5. Podsumowanie	19

1. Wprowadzenie

Rewitalizacja definiowana jest, jako kompleksowy proces polegający na wyprowadzaniu obszarów zdegradowanych ze stanu kryzysowego. Proces ten winien obejmować zintegrowane działania na rzecz lokalnej społeczności, przestrzeni i gospodarki, skoncentrowane terytorialnie, prowadzone przez interesariuszy rewitalizacji na podstawie gminnego programu rewitalizacji¹. Jej celem jest trwały rozwój społeczno-gospodarczy obszaru problemowego, a co za tym idzie poprawa jakości życia jego mieszkańców.

Za politykę wyprowadzania obszarów zdegradowanych ze stanu kryzysowego odpowiada samorząd gminy. Do jego zadań własnych należy przygotowanie, koordynowanie i tworzenie warunków do prowadzenia rewitalizacji. Dodać jednak należy, iż działania te nie są dla gminy obligatoryjne.

Narzędziem służącym kompleksowej realizacji procesów rewitalizacji na obszarach problemowych są programy rewitalizacji. Gmina ma obecnie dwie drogi tworzenia programu. W przypadku pierwszej z nich podstawę prawną opracowania stanowi ustawa o rewitalizacji², w oparciu o którą sporządzany jest gminny program rewitalizacji (GPR). Drugą drogą jest opracowanie programu rewitalizacji na podstawie ustawy o samorządzie gminnym³. W tym przypadku program jest inicjowany, opracowywany i uchwalany przez radę gminy, jako lokalny program rewitalizacji (LPR) lub miejski program rewitalizacji. Zgodnie z wytycznymi Ministerstwa Rozwoju program ten stanowi wieloletni program działań w sferze społecznej oraz gospodarczej lub przestrzenno-funkcjonalnej lub technicznej lub środowiskowej, zmierzający do wyprowadzenia obszarów rewitalizacji ze stanu kryzysowego oraz stworzenia warunków do ich zrównoważonego rozwoju, stanowiący narzędzie planowania, koordynowania i integrowania różnorodnych aktywności w ramach rewitalizacji⁴. Możliwość opracowania programu rewitalizacji na podstawie ustawy o samorządzie gminnym dopuszczona została w okresie przejściowym do 31 grudnia 2023 r.

Jednym z podstawowych elementów programu rewitalizacji jest określenie obszaru rewitalizacji. Wyznaczenie obszaru rewitalizacji poprzedza delimitacja obszarów zdegradowanych, która polega na identyfikacji negatywnych zjawisk w sferze społecznej oraz problemów gospodarczych, środowiskowych, przestrzenno-funkcjonalnych i technicznych. Delimitacja ta na obszarach wiejskich może być wykonana w podziale na miejscowości lub sołectwa w zależności od tego, który podział uznany zostanie za bardziej właściwy do przeprowadzenia analizy stanu kryzysowego w gminie, natomiast w miastach w podziale na jednostki struktury przestrzennej⁵. Obszar rewitalizacji stanowi całość obszaru zdegradowanego bądź tę jego część, na której występuje największe natężenie negatywnych zjawisk. Obszar ten musi także spełnić warunki dotyczące powierzchni oraz liczby mieszkańców. Nie może bowiem przekraczać 20% powierzchni gminy oraz nie może być zamieszkały

¹ Ustawa z dnia 9 października 2015 r. o rewitalizacji (Dz. U. z 2015 poz. 1777 z późn. zm.)

² art. 14 ust. 1 ustawy o z dnia 9 października 2015 r. o rewitalizacji (Dz. U. z 2015 poz. 1777 z późn. zm.)

³ art. 18 ust. 2 pkt 6 ustawy z dnia 8 marca 1990 r. o samorządzie gminnym (Dz. U. z 2016 r. poz. 446)

⁴ Wytyczne w zakresie rewitalizacji w programach operacyjnych na lata 2014-2020, Ministerstwo Rozwoju, Warszawa 2 sierpnia 2016 r.

⁵ Załącznik nr 10 do SZOOP RPO WK-P, Zasady programowania przedsięwzięć rewitalizacyjnych w celu ubiegania się o środki finansowe w ramach Regionalnego Programu Operacyjnego Województwa Kujawsko-Pomorskiego na lata 2014-2020

przez więcej niż 30% jej mieszkańców. Obszar rewitalizacji może być podzielony na podobszary, w tym podobszary nieposiadające ze sobą wspólnych granic.

Zarząd Województwa Kujawsko-Pomorskiego odpowiada za prowadzenie Wykazu programów rewitalizacji Województwa Kujawsko-Pomorskiego⁶. Zadania związane z jego utworzeniem i aktualizacją wykonuje Departament Funduszy Europejskich Urzędu Marszałkowskiego Województwa Kujawsko-Pomorskiego. W Wykazie umieszczane są te programy rewitalizacji, które spełniły kryteria formalne i merytoryczne określone w Regulaminie⁷. Zgodnie ze stanem na dzień 20.05.2019 r. w wykazie znajdowało się 121 programów rewitalizacji.

2. Cel i zakres opracowania

Głównym celem opracowania było stworzenie wykazu miejscowości/sołectw, które w programach rewitalizacji gmin województwa kujawsko-pomorskiego wskazane zostały do objęcia procesami rewitalizacji⁸.

Przeanalizowano 121 programów rewitalizacji wpisanych do Wykazu programów rewitalizacji Województwa Kujawsko-Pomorskiego⁹ (12 Gminnych Programów Rewitalizacji, 109 Lokalnych Programów Rewitalizacji). Na tej podstawie stworzona została baza danych obejmująca nie tylko informacje dotyczące miejscowości/sołectw wskazanych do objęcia procesami rewitalizacji, ale także dane dotyczące liczby ludności poszczególnych gmin, liczby ludności zamieszkującej obszary rewitalizacji oraz rozróżnienie terenów wiejskich i miejskich objętych rewitalizacją. Baza ta stanowiła punkt wyjścia do opracowania mapy rozmieszczenia miejscowości/sołectw objętych rewitalizacją oraz kartogramów ukazujących ich liczbę w poszczególnych gminach i udział ludności zamieszkującej obszary rewitalizacji.

W związku z faktem, iż nabór programów rewitalizacji jest procesem ciągłym, zaleca się okresową aktualizację niniejszego wykazu miejscowości/sołectw. Przedstawione wyniki dotyczą stanu na 20.05.2019 r.

3. Miejscowości/sołectwa objęte programami rewitalizacji

Na podstawie 121 programów rewitalizacji gmin województwa kujawsko-pomorskiego wskazanych zostało 300 miejscowości/sołectw rekomendowanych do objęcia procesami rewitalizacji. Ich rozmieszczenie przedstawione zostało w załącznikach 1-5.

⁶ Załącznik do uchwały nr 19/780/19 Zarządu Województwa Kujawsko-Pomorskiego z dnia 15 maja 2019 r.

⁷ Załącznik nr 2 do Regulaminu wpisu do Wykazu programów rewitalizacji Województwa Kujawsko-Pomorskiego

⁸ Ze względu na fakt, iż na obszarach wiejskich delimitacja obszarów zdegradowanych mogła być przeprowadzona w podziale na miejscowości lub na sołectwa w wykazie zaznaczono, który sposób został zastosowany przez gminę. W przypadku rewitalizacji prowadzonej na obszarze miast wskazywano całe miasto.

⁹ Załącznik do uchwały nr 19/780/19 Zarządu Województwa Kujawsko-Pomorskiego z dnia 15 maja 2019 r.

Tabela 1 Wykaz miejscowości/sołectw objętych programami rewitalizacji

L.p.	Gmina (rodzaj gminy)	Nazwa miejscowości/ sołectwa	Jednostka podziału na obszarach wiejskich	Liczba mieszkańców obszaru rewitalizacji
Powiat aleksandrowski				
1	Aleksandrów Kujawski (gm. miejska)	Aleksandrów Kujawski	-	3429
2	Aleksandrów Kujawski (gm. wiejska)	Plebanka	miejscowość	251
3	Aleksandrów Kujawski (gm. wiejska)	Służewo	miejscowość	1213
4	Aleksandrów Kujawski (gm. wiejska)	Zduny	miejscowość	132
5	Ciechocinek (gm. miejska)	Ciechocinek	-	2690
6	Koneck (gm. wiejska)	Kruszynek	sołectwo	118
7	Nieszawa (gm. miejska)	Nieszawa	-	535
8	Waganiec (gm. wiejska)	Sierzchowo	sołectwo	295
9	Waganiec (gm. wiejska)	Waganiec	sołectwo	854
10	Waganiec (gm. wiejska)	Wólne	sołectwo	113
11	Zakrzewo (gm. wiejska)	Zakrzewo	sołectwo	852
Powiat brodnicki				
12	Bobrowo (gm. wiejska)	Czekanowo	sołectwo	252
13	Bobrowo (gm. wiejska)	Kruszyny	sołectwo	566
14	Brodnica (gm. miejska)	Brodnica	-	4911
15	Brodnica (gm. wiejska)	Dzierżno	sołectwo	151
16	Brodnica (gm. wiejska)	Gortatowo	sołectwo	229
17	Brodnica (gm. wiejska)	Kruszynki	sołectwo	476
18	Brodnica (gm. wiejska)	Sobieszyno	sołectwo	140
19	Brodnica (gm. wiejska)	Szymkowo	sołectwo	158
20	Brzozie (gm. wiejska)	Jajkowo	sołectwo	474
21	Brzozie (gm. wiejska)	Wielki Głębołek	sołectwo	530
22	Brzozie (gm. wiejska)	Wielkie Leżno	sołectwo	128
23	Górzno (gm. miejsko-wiejska)	Górzno	-	620
24	Górzno (gm. miejsko-wiejska)	Miesiączkowo	miejscowość	248

L.p.	Gmina (rodzaj gminy)	Nazwa miejscowości/ sołectwa	Jednostka podziału na obszarach wiejskich	Liczba mieszkańców obszaru rewitalizacji
25	Górzno (gm. miejsko-wiejska)	Szczutowo	miejscowość	54
26	Górzno (gm. miejsko-wiejska)	Szynkówko	miejscowość	102
27	Górzno (gm. miejsko-wiejska)	Zaborowo	miejscowość	187
28	Jabłonowo Pomorskie (gm. miejsko-wiejska)	Jabłonowo-Zamek	sołectwo	431
29	Jabłonowo Pomorskie (gm. miejsko-wiejska)	Kamień	sołectwo	228
30	Jabłonowo Pomorskie (gm. miejsko-wiejska)	Szczepanki	sołectwo	379
31	Zbiczno (gm. wiejska)	Brzezinki	sołectwo	329
32	Zbiczno (gm. wiejska)	Lipowiec	sołectwo	139
33	Zbiczno (gm. wiejska)	Najmowo	sołectwo	440
34	Zbiczno (gm. wiejska)	Sumówko	sołectwo	321
Powiat bydgoski				
35	Dąbrowa Chełmińska (gm. wiejska)	Rafa	miejscowość	124
36	Dąbrowa Chełmińska (gm. wiejska)	Czemlewo	miejscowość	300
37	Koronowo (gm. miejsko-wiejska)	Koronowo	-	4459
38	Solec Kujawski (gm. miejsko-wiejska)	Solec Kujawski	-	4205
Powiat chełmiński				
39	Chełmno (gm. miejska)	Chełmno	-	5716
40	Chełmno (gm. wiejska)	Klamry	sołectwo	738
41	Kijewo Królewskie (gm. wiejska)	Kijewo Szlacheckie	miejscowość	264
42	Kijewo Królewskie (gm. wiejska)	Trzebcz Szlachecki	miejscowość	474
43	Lisewo (gm. wiejska)	Lisewo	miejscowość	1474
44	Papowo Biskupie (gm. wiejska)	Storlus	miejscowość	273
45	Papowo Biskupie (gm. wiejska)	Niemczyk	miejscowość	291
46	Papowo Biskupie (gm. wiejska)	Zegartowice	miejscowość	445
47	Stolno (gm. wiejska)	Kłęczkowo	miejscowość	100
48	Stolno (gm. wiejska)	Małe Czyste	miejscowość	346
49	Unisław (gm. wiejska)	Unisław	miejscowość	370

L.p.	Gmina (rodzaj gminy)	Nazwa miejscowości/ sołectwa	Jednostka podziału na obszarach wiejskich	Liczba mieszkańców obszaru rewitalizacji
Powiat golubsko-dobrzyński				
50	Ciechocin (gm. wiejska)	Elgiszewo	miejsowość	745
51	Ciechocin (gm. wiejska)	Miliszewy	miejsowość	471
52	Golub-Dobrzyń (gm. miejska)	Golub-Dobrzyń	-	2898
53	Golub-Dobrzyń (gm. wiejska)	Gajewo	sołectwo	276
54	Golub-Dobrzyń (gm. wiejska)	Ostrowite	sołectwo	865
55	Golub-Dobrzyń (gm. wiejska)	Sokoligóra	sołectwo	438
56	Golub-Dobrzyń (gm. wiejska)	Sokołowo	sołectwo	485
57	Kowalewo Pomorskie (gm. miejsko-wiejska)	Chełmoniec	sołectwo	229
58	Kowalewo Pomorskie (gm. miejsko-wiejska)	Kowalewo Pomorskie	-	2268
59	Kowalewo Pomorskie (gm. miejsko-wiejska)	Mariany	sołectwo	154
60	Kowalewo Pomorskie (gm. miejsko-wiejska)	Piątkowo	sołectwo	289
61	Kowalewo Pomorskie (gm. miejsko-wiejska)	Srebrniki	sołectwo	285
62	Radomin (gm. wiejska)	Dulsk	sołectwo	548
63	Radomin (gm. wiejska)	Płonne	sołectwo	453
64	Zbójno (gm. wiejska)	Klonowo	sołectwo	279
65	Zbójno (gm. wiejska)	Ruże	sołectwo	177
Powiat grudziądzki				
66	Grudziądz (gm. wiejska)	Turznice	sołectwo	330
67	Grudziądz (gm. wiejska)	Wielki Wełcz	sołectwo	353
68	Grudziądz (gm. wiejska)	Dusocin	sołectwo	381
69	Grudziądz (gm. wiejska)	Mały Rudnik	sołectwo	723
70	Gruta (gm. wiejska)	Dąbrówka Królewska	sołectwo	184
71	Gruta (gm. wiejska)	Jasiewo	sołectwo	199
72	Gruta (gm. wiejska)	Kitnowo	sołectwo	199
73	Gruta (gm. wiejska)	Mełno ZZD	sołectwo	427
74	Łasin (gm. miejsko-wiejska)	Nogat	miejsowość	156

L.p.	Gmina (rodzaj gminy)	Nazwa miejscowości/ sołectwa	Jednostka podziału na obszarach wiejskich	Liczba mieszkańców obszaru rewitalizacji
75	Łasin (gm. miejsko-wiejska)	Zawdzka Wola	miejscowość	160
76	Łasin (gm. miejsko-wiejska)	Zawda	miejscowość	287
77	Łasin (gm. miejsko-wiejska)	Nowe Jankowice	miejscowość	373
78	Łasin (gm. miejsko-wiejska)	Łasin	-	1321
79	Radzyń Chełmiński (gm. miejsko-wiejska)	Gawłowice	sołectwo	128
80	Radzyń Chełmiński (gm. miejsko-wiejska)	Radzyń Wieś	sołectwo	285
81	Radzyń Chełmiński (gm. miejsko-wiejska)	Czczewo	sołectwo	390
82	Radzyń Chełmiński (gm. miejsko-wiejska)	Radzyń Chełmiński	-	633
83	Świecie nad Osą (gm. wiejska)	Mędrzyce	sołectwo	205
84	Świecie nad Osą (gm. wiejska)	Szarnoś	sołectwo	214
85	Świecie nad Osą (gm. wiejska)	Widlice	sołectwo	245
86	Świecie nad Osą (gm. wiejska)	Lisnowo	sołectwo	615
Powiat inowrocławski				
87	Dąbrowa Biskupia (gm. wiejska)	Bąkowo	miejscowość	187
88	Dąbrowa Biskupia (gm. wiejska)	Dziewa	miejscowość	51
89	Dąbrowa Biskupia (gm. wiejska)	Głojkowo	miejscowość	27
90	Dąbrowa Biskupia (gm. wiejska)	Nowy Dwór	miejscowość	104
91	Dąbrowa Biskupia (gm. wiejska)	Pieczyska	miejscowość	38
92	Dąbrowa Biskupia (gm. wiejska)	Sobiesiernie	miejscowość	224
93	Gniewkowo (gm. miejsko-wiejska)	Gniewkowo	-	2420
94	Gniewkowo (gm. miejsko-wiejska)	Markowo	miejscowość	256
95	Gniewkowo (gm. miejsko-wiejska)	Szadłowice	miejscowość	157
96	Inowrocław (gm. miejska)	Inowrocław	-	14975
97	Janikowo (gm. miejsko-wiejska)	Janikowo	-	999
98	Janikowo (gm. miejsko-wiejska)	Koługa Wielka	sołectwo	433
99	Kruszwica (gm. miejsko-wiejska)	Chełmce	sołectwo	510
100	Kruszwica (gm. miejsko-wiejska)	Chrosno	sołectwo	180

L.p.	Gmina (rodzaj gminy)	Nazwa miejscowości/ sołectwa	Jednostka podziału na obszarach wiejskich	Liczba mieszkańców obszaru rewitalizacji
101	Kruszwica (gm. miejsko-wiejska)	Janowice	sołectwo	445
102	Kruszwica (gm. miejsko-wiejska)	Kruszwica	-	3202
103	Kruszwica (gm. miejsko-wiejska)	Polanowice	sołectwo	613
104	Kruszwica (gm. miejsko-wiejska)	Wola Wapowska	sołectwo	190
105	Pakość (gm. miejsko-wiejska)	Dziarnowo	miejscowość	338
106	Pakość (gm. miejsko-wiejska)	Pakość	-	1323
107	Złotniki Kujawskie (gm. wiejska)	Broniewo	sołectwo	184
108	Złotniki Kujawskie (gm. wiejska)	Pęchowo	sołectwo	421
109	Złotniki Kujawskie (gm. wiejska)	Tuczno	sołectwo	1699
Powiat lipnowski				
110	Bobrowniki (gm. wiejska)	Bobrowniki	miejscowość	734
111	Bobrowniki (gm. wiejska)	Rachcin	miejscowość	148
112	Dobrzyń nad Wisłą (gm. miejsko-wiejska)	Dobrzyń nad Wisłą	-	1021
113	Dobrzyń nad Wisłą (gm. miejsko-wiejska)	Grochowalsk	sołectwo	415
114	Dobrzyń nad Wisłą (gm. miejsko-wiejska)	Michałkowo	sołectwo	239
115	Dobrzyń nad Wisłą (gm. miejsko-wiejska)	Płomiany	sołectwo	392
116	Kikół (gm. wiejska)	Cieluchowo	sołectwo	380
117	Kikół (gm. wiejska)	Hornówek	sołectwo	180
118	Kikół (gm. wiejska)	Moszczonne	sołectwo	281
119	Lipno (gm. miejska)	Lipno	-	3497
120	Lipno (gm. wiejska)	Brzeźno	sołectwo	444
121	Lipno (gm. wiejska)	Ostrowite	sołectwo	394
122	Skępe (gm. miejsko-wiejska)	Skępe	-	425
123	Skępe (gm. miejsko-wiejska)	Wioska	sołectwo	351
124	Tłuchowo (gm. wiejska)	Kłobukowo	sołectwo	242
125	Tłuchowo (gm. wiejska)	Turza Nowa	sołectwo	53
126	Tłuchowo (gm. wiejska)	Turza Wilcza	sołectwo	285

L.p.	Gmina (rodzaj gminy)	Nazwa miejscowości/ sołectwa	Jednostka podziału na obszarach wiejskich	Liczba mieszkańców obszaru rewitalizacji
127	Wielgie (gm. wiejska)	Bętlewo	sołectwo	337
128	Wielgie (gm. wiejska)	Płonczyn	sołectwo	288
129	Wielgie (gm. wiejska)	Teodorowo	sołectwo	236
130	Wielgie (gm. wiejska)	Wielgie	sołectwo	961
Powiat mogileński				
131	Dąbrowa (gm. wiejska)	Dąbrowa	sołectwo	1061
132	Mogilno (gm. miejsko-wiejska)	Chabsko	miejscowość	327
133	Mogilno (gm. miejsko-wiejska)	Gębice	miejscowość	875
134	Mogilno (gm. miejsko-wiejska)	Marcinkowo	miejscowość	733
135	Mogilno (gm. miejsko-wiejska)	Mogilno	-	5313
Powiat nakielski				
136	Kcynia (gm. miejsko-wiejska)	Chwaliszewo	miejscowość	316
137	Kcynia (gm. miejsko-wiejska)	Grocholin	miejscowość	434
138	Kcynia (gm. miejsko-wiejska)	Kcynia	-	1805
139	Kcynia (gm. miejsko-wiejska)	Smogulecka Wieś	miejscowość	188
140	Kcynia (gm. miejsko-wiejska)	Tupadły	miejscowość	285
141	Mrocza (gm. miejsko-wiejska)	Jeziorki Zabartowskie	sołectwo	188
142	Mrocza (gm. miejsko-wiejska)	Mrocza	-	1455
143	Mrocza (gm. miejsko-wiejska)	Witosław	sołectwo	745
144	Nakło nad Notecią (gm. miejsko-wiejska)	Kazin	sołectwo	220
145	Nakło nad Notecią (gm. miejsko-wiejska)	Nakło nad Notecią	-	6115
146	Nakło nad Notecią (gm. miejsko-wiejska)	Paterek	sołectwo	2647
147	Nakło nad Notecią (gm. miejsko-wiejska)	Rozwarzyn	sołectwo	245
148	Nakło nad Notecią (gm. miejsko-wiejska)	Wieszki	sołectwo	278
149	Szubin (gm. miejsko-wiejska)	Samokłęski Małe	sołectwo	156
150	Szubin (gm. miejsko-wiejska)	Szubin	-	2191
151	Szubin (gm. miejsko-wiejska)	Żurczyn	sołectwo	212

L.p.	Gmina (rodzaj gminy)	Nazwa miejscowości/ sołectwa	Jednostka podziału na obszarach wiejskich	Liczba mieszkańców obszaru rewitalizacji
Powiat radziejowski				
152	Bytoń (gm. wiejska)	Bytoń	sołectwo	509
153	Bytoń (gm. wiejska)	Nowy Dwór	sołectwo	210
154	Bytoń (gm. wiejska)	Stróżewo	sołectwo	168
155	Dobre (gm. wiejska)	Dobre	sołectwo	1825
156	Osięciny (gm. wiejska)	Osięciny	miejscowość	1861
157	Osięciny (gm. wiejska)	Pilichowo	miejscowość	278
158	Radziejów (gm. miejska)	Radziejów	-	1159
159	Radziejów (gm. wiejska)	Opatowice	sołectwo	247
160	Radziejów (gm. wiejska)	Zagorzyce	sołectwo	223
161	Topólka (gm. wiejska)	Czamanin	sołectwo	312
162	Topólka (gm. wiejska)	Kamieniec	sołectwo	123
163	Topólka (gm. wiejska)	Kozjaty	sołectwo	145
164	Topólka (gm. wiejska)	Znaniewo	sołectwo	220
Powiat rypiński				
165	Brzuze (gm. wiejska)	Brzuze	sołectwo	349
166	Brzuze (gm. wiejska)	Ostrowite	sołectwo	1109
167	Brzuze (gm. wiejska)	Ugoszcz	sołectwo	134
168	Rypin (gm. miejska)	Rypin	-	2909
169	Rypin (gm. wiejska)	Sadłowo	sołectwo	507
170	Skrwilno (gm. wiejska)	Skrwilno	sołectwo	1584
171	Wąpielsk (gm. wiejska)	Ruszkowo	miejscowość	451
172	Wąpielsk (gm. wiejska)	Wąpielsk	miejscowość	775
Powiat sępoleński				
173	Kamień Krajeński (gm. miejsko-wiejska)	Kamień Krajeński	-	1217
174	Kamień Krajeński (gm. miejsko-wiejska)	Obkas	miejscowość	347
175	Sępólno Krajeńskie (gm. miejsko-wiejska)	Lutowo	sołectwo	491

L.p.	Gmina (rodzaj gminy)	Nazwa miejscowości/ sołectwa	Jednostka podziału na obszarach wiejskich	Liczba mieszkańców obszaru rewitalizacji
176	Kamień Krajeński (gm. miejsko-wiejska)	Orzetek	miejscowość	383
177	Sępólno Krajeńskie (gm. miejsko-wiejska)	Sępólno Krajeńskie	-	2838
178	Sośno (gm. wiejska)	Toninek	sołectwo	125
179	Sośno (gm. wiejska)	Wielowicz	sołectwo	244
180	Więcbork (gm. miejsko-wiejska)	Sypniewo	sołectwo	1167
181	Więcbork (gm. miejsko-wiejska)	Więcbork	-	1085
Powiat świecki				
182	Bukowiec (gm. wiejska)	Budyń	sołectwo	211
183	Bukowiec (gm. wiejska)	Jarzębieniec	sołectwo	67
184	Bukowiec (gm. wiejska)	Kawęcin	sołectwo	123
185	Bukowiec (gm. wiejska)	Korytowo	sołectwo	326
186	Dragacz (gm. wiejska)	Fletnowo	sołectwo	343
187	Dragacz (gm. wiejska)	Grupa	sołectwo	560
188	Drzycim (gm. wiejska)	Gródek	sołectwo	1136
189	Drzycim (gm. wiejska)	Wery	sołectwo	305
190	Jeżewo (gm. wiejska)	Czersk Świecki	miejscowość	445
191	Jeżewo (gm. wiejska)	Laskowice	miejscowość	1926
192	Lniano (gm. wiejska)	Mszano	sołectwo	278
193	Lniano (gm. wiejska)	Ostrowite	sołectwo	320
194	Lniano (gm. wiejska)	Siemkowo	sołectwo	222
195	Nowe (gm. miejsko-wiejska)	Nowe	-	1830
196	Nowe (gm. miejsko-wiejska)	Rychława	sołectwo	855
197	Osie (gm. wiejska)	Jaszcz	sołectwo	238
198	Osie (gm. wiejska)	Miedzno	sołectwo	318
199	Osie (gm. wiejska)	Pruskie	sołectwo	159
200	Pruszcz (gm. wiejska)	Bagniewko	sołectwo	273
201	Pruszcz (gm. wiejska)	Topolno	sołectwo	291

L.p.	Gmina (rodzaj gminy)	Nazwa miejscowości/ sołectwa	Jednostka podziału na obszarach wiejskich	Liczba mieszkańców obszaru rewitalizacji
202	Świecie (gm. miejsko-wiejska)	Świecie	-	9581
203	Świekatowo (gm. wiejska)	Stążki	sołectwo	328
204	Świekatowo (gm. wiejska)	Szewno	sołectwo	236
205	Świekatowo (gm. wiejska)	Tuszyny	sołectwo	273
206	Warlubie (gm. wiejska)	Wielki Komorsk	sołectwo	1385
Powiat toruński				
207	Chełmża (gm. miejska)	Chełmża	-	4225
208	Chełmża (gm. wiejska)	Kończewice	miejscowość	834
209	Chełmża (gm. wiejska)	Mirakowo	miejscowość	571
210	Chełmża (gm. wiejska)	Zalesie	miejscowość	199
211	Czernikowo (gm. wiejska)	Liciszewy	sołectwo	271
212	Czernikowo (gm. wiejska)	Kiełpiny	sołectwo	367
213	Lubicz (gm. wiejska)	Lubicz Górny	sołectwo	3545
214	Łubianka (gm. wiejska)	Pigża	sołectwo	1212
215	Łubianka (gm. wiejska)	Przeczo	sołectwo	191
216	Łubianka (gm. wiejska)	Warszewice	sołectwo	525
217	Łysomice (gm. wiejska)	Łysomice	miejscowość	1998
218	Łysomice (gm. wiejska)	Ostaszewo	miejscowość	799
219	Obrowo (gm. wiejska)	Kawęczyn	miejscowość	550
220	Obrowo (gm. wiejska)	Obrowo	miejscowość	1706
221	Obrowo (gm. wiejska)	Osiek	miejscowość	1629
222	Obrowo (gm. wiejska)	Sąsieczno	miejscowość	332
223	Obrowo (gm. wiejska)	Skrzypkowo	miejscowość	295
224	Wielka Nieszawka (gm. wiejska)	Wielka Nieszawka	sołectwo	1057
225	Zławieś Wielka (gm. wiejska)	Siemoń	sołectwo	764
226	Zławieś Wielka (gm. wiejska)	Toporzysko	sołectwo	704
227	Zławieś Wielka (gm. wiejska)	Zławieś Wielka	sołectwo	969

L.p.	Gmina (rodzaj gminy)	Nazwa miejscowości/ sołectwa	Jednostka podziału na obszarach wiejskich	Liczba mieszkańców obszaru rewitalizacji
Powiat tucholski				
228	Cekcyn (gm. wiejska)	Cekcyn	miejsowość	1992
229	Gostycyn (gm. wiejska)	Piła	sołectwo	136
230	Gostycyn (gm. wiejska)	Pruszcz	sołectwo	865
231	Kęsowo (gm. wiejska)	Kęsowo	miejsowość	832
232	Kęsowo (gm. wiejska)	Wieszczyce	sołectwo	502
233	Lubiewo (gm. wiejska)	Bysławek	sołectwo	389
234	Lubiewo (gm. wiejska)	Lubiewo	sołectwo	1095
235	Śliwice (gm. wiejska)	Śliwice	miejsowość	1349
236	Tuchola (gm. miejsko-wiejska)	Legbąd	sołectwo	957
237	Tuchola (gm. miejsko-wiejska)	Mały Mędromierz	sołectwo	1038
238	Tuchola (gm. miejsko-wiejska)	Raciąż	sołectwo	1326
239	Tuchola (gm. miejsko-wiejska)	Tuchola	-	914
Powiat wąbrzeski				
240	Książki (gm. wiejska)	Książki	sołectwo	1233
241	Płużnica (gm. wiejska)	Mgowo	sołectwo	470
242	Płużnica (gm. wiejska)	Orłowo	sołectwo	367
243	Płużnica (gm. wiejska)	Wiewiórki	sołectwo	291
244	Ryńsk (gm. wiejska)	Czystochleb	sołectwo	675
245	Ryńsk (gm. wiejska)	Ryńsk	sołectwo	778
246	Ryńsk (gm. wiejska)	Zieleń	sołectwo	465
247	Wąbrzeźno (gm. miejska)	Wąbrzeźno	-	2415
Powiat włocławski				
248	Baruchowo (gm. wiejska)	Baruchowo	miejsowość	599
249	Baruchowo (gm. wiejska)	Kłótno	miejsowość	453
250	Boniewo (gm. wiejska)	Kaniewo	miejsowość	171
251	Boniewo (gm. wiejska)	Osiecz Wielki	miejsowość	222

L.p.	Gmina (rodzaj gminy)	Nazwa miejscowości/ sołectwa	Jednostka podziału na obszarach wiejskich	Liczba mieszkańców obszaru rewitalizacji
252	Boniewo (gm. wiejska)	Otmianowo	miejscowość	277
253	Brześć Kujawski (gm. miejsko-wiejska)	Brześć Kujawski	-	2138
254	Brześć Kujawski (gm. miejsko-wiejska)	Brzezie	sołectwo	334
255	Brześć Kujawski (gm. miejsko-wiejska)	Falborz	sołectwo	258
256	Brześć Kujawski (gm. miejsko-wiejska)	Wieniec	sołectwo	687
257	Chocień (gm. wiejska)	Borzynie	sołectwo	253
258	Chocień (gm. wiejska)	Chocień	sołectwo	1821
259	Chocień (gm. wiejska)	Szczutkowo	sołectwo	134
260	Chodecz (gm. miejsko-wiejska)	Brzyszewo	miejscowość	483
261	Chodecz (gm. miejsko-wiejska)	Chodeczek	miejscowość	480
262	Chodecz (gm. miejsko-wiejska)	Kromszewice	miejscowość	234
263	Chodecz (gm. miejsko-wiejska)	Lubieniec	miejscowość	75
264	Chodecz (gm. miejsko-wiejska)	Pyszkowo	miejscowość	161
265	Chodecz (gm. miejsko-wiejska)	Zalesie	miejscowość	111
266	Fabianki (gm. wiejska)	Fabianki	sołectwo	864
267	Fabianki (gm. wiejska)	Nasiegniewo	sołectwo	1192
268	Izbica Kujawska (gm. miejsko-wiejska)	Błenna	sołectwo	110
269	Izbica Kujawska (gm. miejsko-wiejska)	Helenowo	sołectwo	170
270	Izbica Kujawska (gm. miejsko-wiejska)	Izbica Kujawska	-	666
271	Izbica Kujawska (gm. miejsko-wiejska)	Mchówek	sołectwo	268
272	Izbica Kujawska (gm. miejsko-wiejska)	Świszewy	sołectwo	265
273	Kowal (gm. wiejska)	Kowal	-	1003
274	Kowal (gm. wiejska)	Bogustawice	sołectwo	291
275	Kowal (gm. wiejska)	Kępka Szlachecka	sołectwo	173
276	Lubanie (gm. wiejska)	Lubanie	miejscowość	800
277	Lubanie (gm. wiejska)	Tadzin	miejscowość	173

L.p.	Gmina (rodzaj gminy)	Nazwa miejscowości/ sołectwa	Jednostka podziału na obszarach wiejskich	Liczba mieszkańców obszaru rewitalizacji
278	Lubanie (gm. wiejska)	Ustronie	miejscowość	225
279	Lubień Kujawski (gm. miejsko-wiejska)	Kamienna	miejscowość	314
280	Lubień Kujawski (gm. miejsko-wiejska)	Lubień Kujawski	-	1340
281	Lubraniec (gm. miejsko-wiejska)	Kazanie	sołectwo	390
282	Lubraniec (gm. miejsko-wiejska)	Krowice	sołectwo	189
283	Lubraniec (gm. miejsko-wiejska)	Lubraniec	-	616
284	Lubraniec (gm. miejsko-wiejska)	Redecz Kalny	sołectwo	265
285	Lubraniec (gm. miejsko-wiejska)	Siemnówek	sołectwo	242
Powiat żniński				
286	Barcin (gm. miejsko-wiejska)	Barcin	-	4150
287	Barcin (gm. miejsko-wiejska)	Piechcin	miejscowość	435
288	Gąsawa (gm. wiejska)	Obudno	sołectwo	309
289	Gąsawa (gm. wiejska)	Szelejewo	sołectwo	424
290	Janowiec Wielkopolski (gm. miejsko-wiejska)	Janowiec Wielkopolski	-	1044
291	Janowiec Wielkopolski (gm. miejsko-wiejska)	Świątkowo	miejscowość	563
292	Janowiec Wielkopolski (gm. miejsko-wiejska)	Tonowo	miejscowość	373
293	Żnin (gm. miejsko-wiejska)	Jadowniki Rycerskie	sołectwo	365
294	Żnin (gm. miejsko-wiejska)	Rydlewo	sołectwo	195
295	Żnin (gm. miejsko-wiejska)	Słębowo	sołectwo	334
296	Żnin (gm. miejsko-wiejska)	Żnin	-	2863
297	Bydgoszcz	Bydgoszcz	-	53520
298	m. Grudziądz	Grudziądz	-	15807
299	Toruń	Toruń	-	42703
300	m. Włocławek	Włocławek	-	5348

Źródło: opracowanie własne na podstawie programów rewitalizacji gmin województwa kujawsko-pomorskiego

4. Gminy nieposiadające programów rewitalizacji

W województwie kujawsko-pomorskim wskazano 23 gminy, które nie posiadają dokumentów strategicznych z zakresu rewitalizacji. Przy czym 3 z nich to gminy miejsko-wiejskie, pozostałe są

gminami wiejskimi. Pod względem liczby gmin nieposiadających programu rewitalizacji wyróżnia się przede wszystkim powiat bydgoski, gdzie aż 5 z 8 gmin nie opracowało takiego dokumentu.

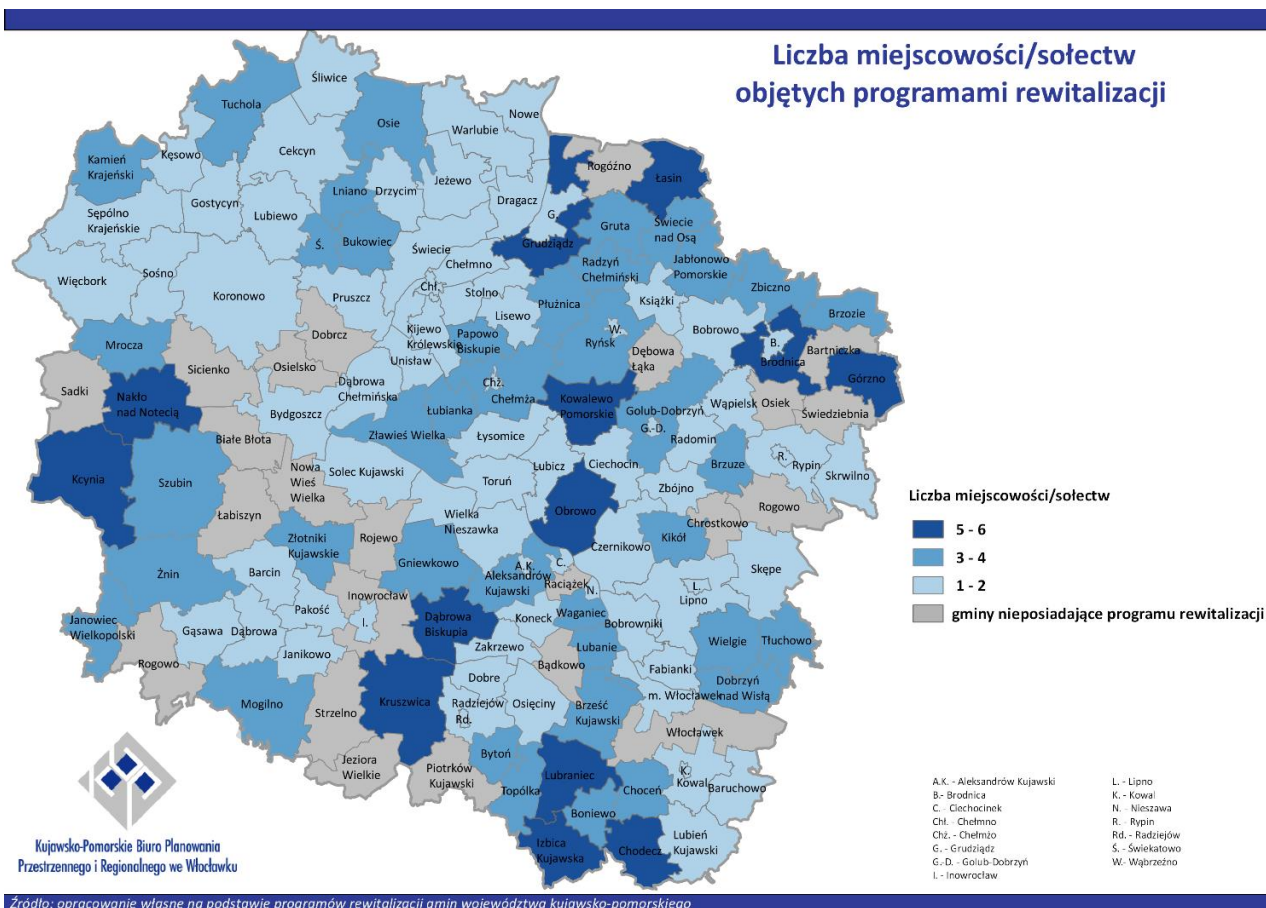
Tabela 2. Wykaz gmin nieposiadających programów rewitalizacji

L.p.	Gmina	Rodzaj gminy
Powiat aleksandrowski		
1	Bądkowo	gmina wiejska
2	Raciążek	gmina wiejska
Powiat brodnicki		
3	Bartniczka	gmina wiejska
4	Osiek	gmina wiejska
5	Świedziebnia	gmina wiejska
Powiat bydgoski		
6	Białe Błota	gmina wiejska
7	Dobrcz	gmina wiejska
8	Nowa Wieś Wielka	gmina wiejska
9	Osielsko	gmina wiejska
10	Sicienko	gmina wiejska
Powiat grudziądzki		
11	Rogóżno	gmina wiejska
Powiat inowrocławski		
12	Inowrocław	gmina wiejska
13	Rojewo	gmina wiejska
Powiat lipnowski		
14	Chrostkowo	gmina wiejska
Powiat mogileński		
15	Jeziora Wielkie	gmina wiejska
16	Strzelno	gmina miejsko-wiejska
Powiat nakielski		
17	Sadki	gmina wiejska
Powiat radziejowski		
18	Piotrków Kujawski	gmina miejsko-wiejska
Powiat rypiński		
19	Rogowo	gmina wiejska
Powiat wąbrzeski		
20	Dębowa Łąka	gmina wiejska
Powiat włocławski		
21	Włocławek	gmina wiejska
Powiat żniński		
22	Łabiszyn	gmina miejsko-wiejska
23	Rogowo	gmina wiejska

Źródło: opracowanie własne na podstawie Wykazu programów rewitalizacji Województwa Kujawsko-Pomorskiego - załącznik do uchwały nr 19/780/19 Zarządu Województwa Kujawsko-Pomorskiego z dnia 15 maja 2019 r.

5. Podsumowanie

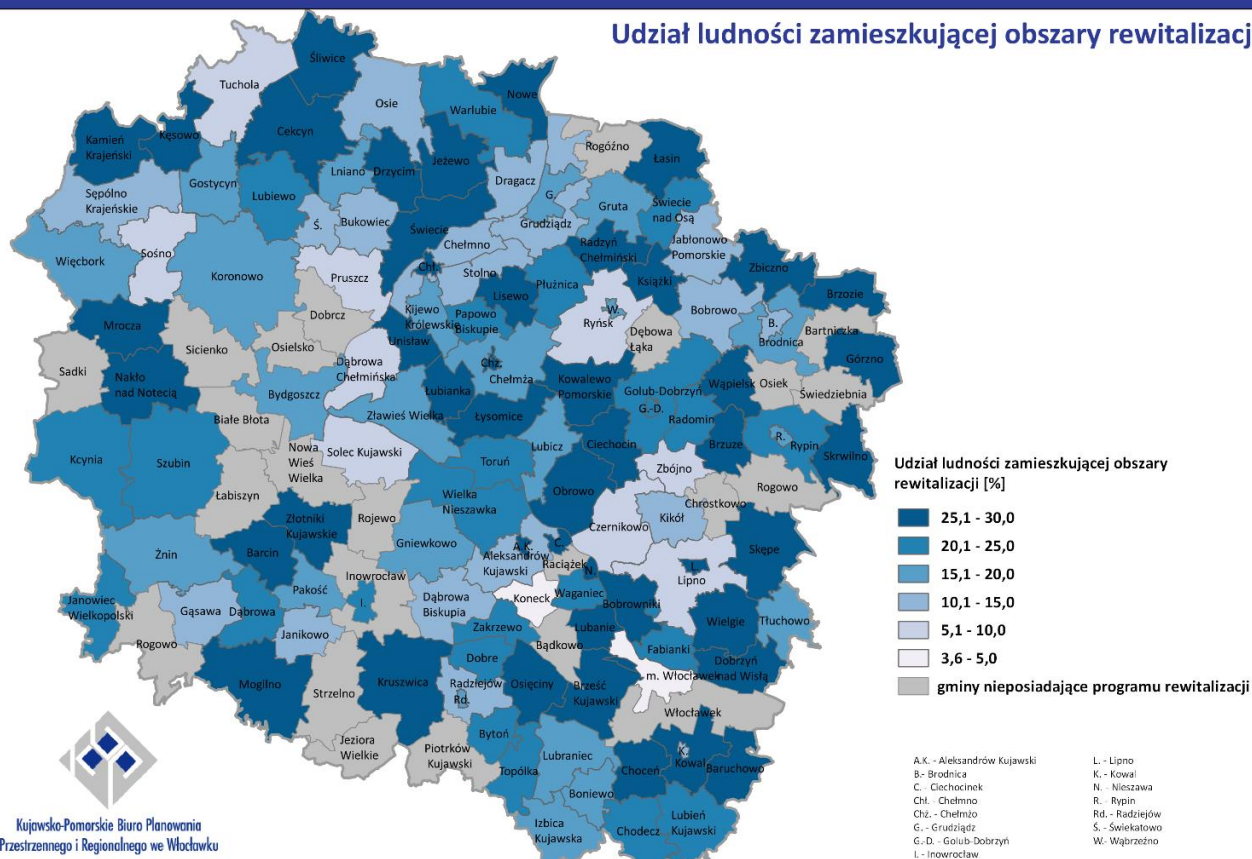
W poszczególnych programach rewitalizacji gmin województwa kujawsko-pomorskiego wskazywano od 1 do 6 miejscowości/sołectw objętych obszarem rewitalizacji. Ponad połowa gmin wyróżniła 1 lub 2 miejscowości/sołectwa, na terenie których zamierza prowadzić działania rewitalizacyjne. Tylko w 3 gminach (Kruszwica, Chodec, Dąbrowa Biskupia) obszar rewitalizacji obejmuje aż 6 miejscowości/sołectw (Rys. 1).



Rysunek 1. Liczba miejscowości i sołectw objętych programami rewitalizacji w gminach województwa kujawsko-pomorskiego

Gminy posiadające dokumenty strategiczne z zakresu rewitalizacji zamieszkuje ponad 1,8 mln osób. Procesami rewitalizacji objętych jest natomiast 19,3% ich mieszkańców. Widoczne są znaczne dysproporcje między liczbą ludności objętą procesami rewitalizacji na terenach miejskich i wiejskich. Obszary rewitalizacji na terenach miejskich zamieszkuje 236 580 osób, zatem prawie dwa razy więcej niż w przypadku terenów wiejskich. Największą liczbę osób objętych rewitalizacją wskazano w programach rewitalizacji miast wojewódzkich Bydgoszczy i Torunia (odpowiednio 53 520 osób i 42 703 osoby). Z kolei najmniejszą liczbę ludności zamieszkującą obszary rewitalizacji wskazywano w gminach wiejskich Koneck (118 osób), Sośno (369 osób) i Unisław (370 osób). Udział ludności objętej procesami rewitalizacji w poszczególnych gminach jest znacznie zróżnicowany – od 3,6% w gminie Koneck do 30% w gminach Barcin i Świecie (Rys. 2).

Udział ludności zamieszkującej obszary rewitalizacji



Źródło: opracowanie własne na podstawie programów rewitalizacji gmin województwa kujawsko-pomorskiego

Rysunek 2. Udział ludności zamieszkującej obszary rewitalizacji w gminach województwa kujawsko-pomorskiego

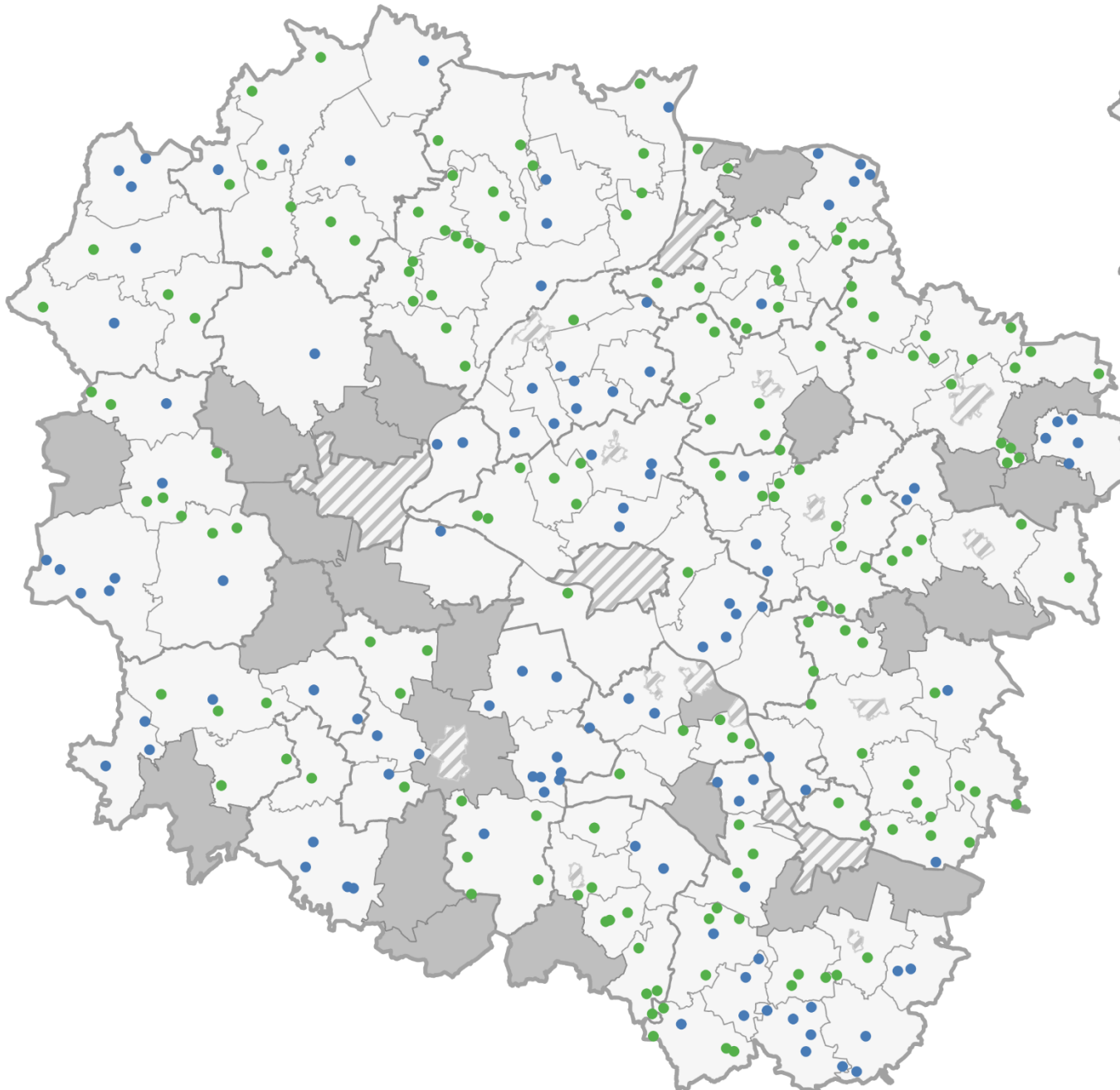
Tabela 3. Podsumowanie danych statystycznych dotyczących rewitalizacji w województwie kujawsko-pomorskim





Liczba miejscowości objętych programami rewitalizacji	172
Liczba sołectw objętych programami rewitalizacji	128
Liczba ludności gmin posiadających program rewitalizacji*	1 861 051
Liczba ludności z obszarów rewitalizacji	358 576
Udział ludności z obszarów rewitalizacji w ludności gmin [%]	19,3
Liczba ludności z obszarów rewitalizacji - obszary wiejskie	121 996
Liczba ludności z obszarów rewitalizacji – obszary miejskie	236 580

* liczba ludności na podstawie danych wskazanych w programach rewitalizacji gmin województwa kujawsko-pomorskiego

Źródło: opracowanie własne na podstawie programów rewitalizacji gmin województwa kujawsko-pomorskiego

Miejscowości/sołectwa objęte programami rewitalizacji

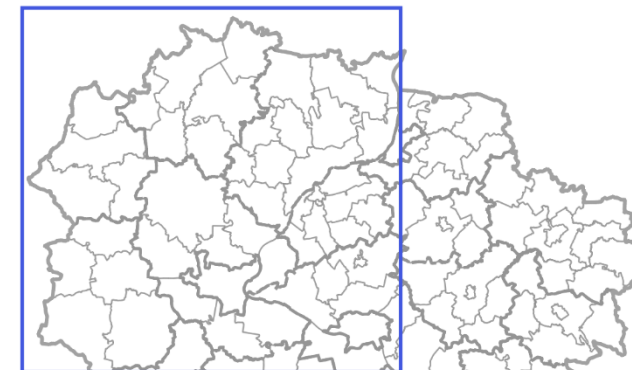
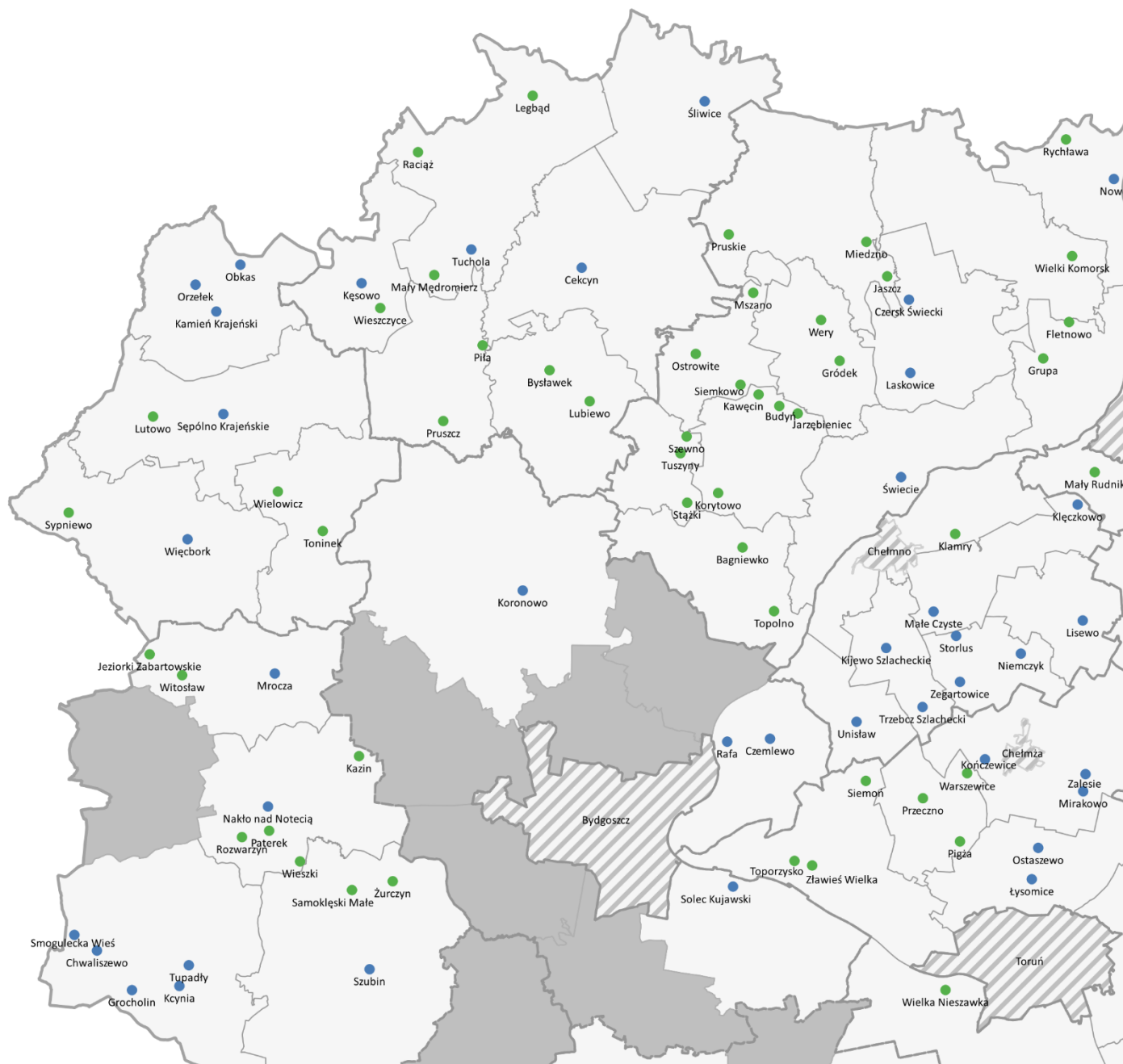


-  gminy nieposiadające programu rewitalizacji
-  gminy miejskie objęte programami rewitalizacji
-  pozostałe miejscowości objęte programami rewitalizacji
-  sołectwa objęte programami rewitalizacji



Kujawsko-Pomorskie Biuro Planowania
Przestrzennego i Regionalnego we Włocławku

Miejscowości/sołectwa objęte programami rewitalizacji cz. 4



- gminy nieposiadające programu rewitalizacji
- gminy miejskie objęte programami rewitalizacji
- pozostałe miejscowości objęte programami rewitalizacji
- sołectwa objęte programami rewitalizacji



Kujawsko-Pomorskie Biuro Planowania
Przestrzennego i Regionalnego we Włocławku