



**OCENA STANU PRZYGOTOWANIA INFRASTRUKTURY
SPOŁECZNEJ WOJEWÓDZTWA KUJAWSKO-POMORSKIEGO
DLA POTRZEB WSZYSTKICH POKOLEŃ, ZE SZCZEGÓLNYM
UWZGLĘDNIENIEM USŁUG KIEROWANYCH DO OSÓB STARSZYCH**

Etap II - tom 2

Nowo
Śródmiście
Stare Miasto

Bielawy

Bartodzieje

Sierniechów

Zimne Wody
Czersko Polskie

Wzgórze
Wolności

Wyzyny

Kapuściska

Ocena stanu przygotowania infrastruktury społecznej województwa kujawsko-pomorskiego dla potrzeb wszystkich pokoleń, ze szczególnym uwzględnieniem usług kierowanych do osób starszych

Etap II – pięć największych miast województwa kujawsko-pomorskiego

Opracowanie wynikające ze Strategii Rozwoju Województwa Kujawsko-Pomorskiego - „Plan Modernizacji 2020+”

Zespół autorski

Opracowanie zostało wykonane przez Kujawsko-Pomorskie Biuro Planowania Przestrzennego i Regionalnego we Włocławku

Zespół analityczny

Patryk Biczkowski, Szymon Piotr Bryzgalski, Joanna Chodynica, Ewa Chróstowska, Katarzyna Glinkowska,
Konrad Kaszuba, Przemysław Lewandowski, Adam Stańczyk, Iwona Stańczyk, Daria Wiśniewska

Prace analityczne zostały wykonane w Oddziale KPBPPiR w Bydgoszczy

Współpraca

Wydział Analiz i Ewaluacji Departamentu Rozwoju Regionalnego Urzędu Marszałkowskiego w Toruniu

Koordynatorzy miejscy

Bydgoszcz – Agnieszka Bańkowska i Renata Dębińska

Grudziądz – Jacek Wrzos

Inowrocław – Grzegorz Gąsiorek

Toruń – Anna Czajka i Andrzej Rakowicz

Włocławek – Mariusz Koszytkowski

1 Spis map

Mapy do rozdziału „Kluczowe uwarunkowania dostępności usług publicznych”

Jednostki struktury miast	11
Rozkład przestrzenny budynków mieszkalnych	12
Rozkład przestrzenny budynków mieszkalnych według rodzaju zabudowy	13
Liczba budynków mieszkalnych według jednostek struktury miasta	14
Liczba budynków mieszkalnych według pól podstawowych	15
Udział budynków wielorodzinnych w ogólnej liczbie zamieszkałych budynków według pól podstawowych	16
Udział mieszkańców zamieszkujących budynki o liczbie kondygnacji do 2 włącznie w ogólnej liczbie mieszkańców według jednostek struktury miasta	17
Udział mieszkańców zamieszkujących budynki o liczbie kondygnacji od 3 do 5 włącznie w ogólnej liczbie mieszkańców według jednostek struktury miasta	18
Udział mieszkańców zamieszkujących budynki o liczbie kondygnacji powyżej 5 w ogólnej liczbie mieszkańców według jednostek struktury miasta	19
Udział mieszkańców w wieku 60 i więcej lat zamieszkujących budynki o liczbie kondygnacji od 3 do 5 włącznie w ogólnej liczbie mieszkańców w wieku 60 i więcej lat według jednostek struktury miasta	20
Udział mieszkańców w wieku 60 i więcej lat zamieszkujących budynki o liczbie kondygnacji od 3 do 5 włącznie w ogólnej liczbie mieszkańców według jednostek struktury miasta	21
Liczba mieszkańców w wieku 60 i więcej lat zamieszkujących budynki o liczbie kondygnacji od 3 do 5 włącznie według jednostek struktury miasta	22
Udział mieszkańców zamieszkujących budynki wielorodzinne w ogólnej liczbie mieszkańców według jednostek struktury miasta	23
Udział mieszkańców zamieszkujących budynki wielorodzinne w ogólnej liczbie mieszkańców według pól podstawowych	24
Udział budynków wielorodzinnych w ogólnej liczbie zamieszkałych budynków według jednostek struktury miasta	25
Liczba ludności ogółem według jednostek struktury miasta	26
Gęstość zaludnienia według jednostek struktury miasta	27
Liczba ludności w wieku od 0 do 19 lat według jednostek struktury miasta	28
Liczba ludności w wieku od 20 do 59 lat według jednostek struktury miasta	29
Liczba ludności w wieku 60 i więcej lat według jednostek struktury miasta	30
Udział ludności w wieku od 0 do 19 lat według jednostek struktury miasta	31
Udział ludności w wieku od 20 do 59 lat według jednostek struktury miasta	32

Udział ludności w wieku 60 i więcej lat według jednostek struktury miasta	33
Liczba ludności ogółem według pól podstawowych	34
Udział ludności w wieku od 0 do 19 lat według pól podstawowych	35
Udział ludności w wieku od 20 do 59 lat według pól podstawowych	36
Udział ludności w wieku 60 i więcej lat według pól podstawowych	37
Liczba ludności ogółem według miejsca zamieszkania	38
Liczba ludności ogółem według miejsca zamieszkania – Bydgoszcz	39
Liczba ludności ogółem według miejsca zamieszkania – Inowrocław, Grudziądz	40
Liczba ludności ogółem według miejsca zamieszkania – Toruń	41
Liczba ludności ogółem według miejsca zamieszkania – Włocławek	42
Liczba ludności w wieku 60 i więcej lat według miejsca zamieszkania	43
Liczba ludności w wieku 60 i więcej lat według miejsca zamieszkania – Bydgoszcz	44
Liczba ludności w wieku 60 i więcej lat według miejsca zamieszkania – Inowrocław, Grudziądz	45
Liczba ludności w wieku 60 i więcej lat według miejsca zamieszkania – Toruń	46
Liczba ludności w wieku 60 i więcej lat według miejsca zamieszkania – Włocławek	47
Obszary koncentracji ludności starszej	48
Obszary rozproszenia ludności starszej	49
Przystanki komunikacji miejskiej według liczby obsługiwanych linii	50
Przystanki komunikacji miejskiej według liczby obsługiwanych linii na tle strefy dojścia pieszego – Bydgoszcz	51
Przystanki komunikacji miejskiej według liczby obsługiwanych linii na tle strefy dojścia pieszego – Grudziądz i Inowrocław	52
Przystanki komunikacji miejskiej według liczby obsługiwanych linii na tle strefy dojścia pieszego – Toruń	53
Przystanki komunikacji miejskiej według liczby obsługiwanych linii na tle strefy dojścia pieszego – Włocławek	54
Przystanki komunikacji miejskiej według liczby obsługiwanych kursów	55
Przystanki komunikacji miejskiej według liczby obsługiwanych kursów na tle strefy dojścia pieszego – Bydgoszcz	56
Przystanki komunikacji miejskiej według liczby obsługiwanych kursów na tle strefy dojścia pieszego – Grudziądz i Inowrocław	57
Przystanki komunikacji miejskiej według liczby obsługiwanych kursów na tle strefy dojścia pieszego – Toruń	58
Przystanki komunikacji miejskiej według liczby obsługiwanych kursów na tle strefy dojścia pieszego – Włocławek	59
Strefy dostępności pieszej do przystanków komunikacji publicznej	60
Strefy dostępności pieszej do przystanków komunikacji publicznej obsługujących co najmniej 2 linie komunikacyjne	61
Strefy dostępności pieszej do przystanków komunikacji publicznej obsługujących co najmniej 180 kursów	62

Mapy do rozdziału „Rozmieszczenie usług publicznych w przestrzeni miast”

Miejsc obsługi mieszkańców poza siedzibami wydziałów urzędów miast	64
Placówki Policji i Straży Miejskiej służące obsłudze mieszkańców	65
Opieka żłobkowa	66
Wychowanie przedszkolne	67
Placówki wychowania przedszkolnego i opieki żłobkowej integracyjne lub z oddziałami integracyjnymi	68
Kształcenie na poziomie podstawowym – nazwy szkół	69
Kształcenie na poziomie podstawowym – rozmieszczenie	70
Obwody szkolne szkół podstawowych	71
Liczba uczniów pobierających naukę na poziomie podstawowym	72
Szkoły podstawowe publiczne z pełnowymiarową salą gimnastyczną	73
Szkoły podstawowe publiczne z więcej niż jedną salą gimnastyczną	74
Edukacyjne placówki integracyjne lub z oddziałami integracyjnymi	75
Kształcenie na poziomie podstawowym w roku szkolnym 2016/2017 – rozmieszczenie	76
Kształcenie na poziomie podstawowym w roku szkolnym 2016/2017 – nazwy szkół	77
Liczba uczniów pobierających naukę na poziomie podstawowym w roku szkolnym 2016/2017	78
Kształcenie na poziomie gimnazjalnym w roku szkolnym 2016/2017 – nazwy szkół	79
Kształcenie na poziomie gimnazjalnym w roku szkolnym 2016/2017 – rozmieszczenie	80
Liczba uczniów pobierających naukę na poziomie gimnazjalnym w roku szkolnym 2016/2017	81
Kształcenie na poziomie ponadpodstawowym – rozmieszczenie	82
Kształcenie na poziomie ponadpodstawowym – nazwy szkół	83
Liczba uczniów pobierających naukę na poziomie ponadpodstawowym	84
Szkoły ponadpodstawowe publiczne z pełnowymiarową salą gimnastyczną	85
Szkoły ponadpodstawowe publiczne z więcej niż jedną salą gimnastyczną	86
Kształcenie na poziomie ponadpodstawowym – licea	87
Kształcenie na poziomie ponadpodstawowym – technika	88
Kształcenie na poziomie ponadpodstawowym – szkoły zawodowe i branżowe	89
Szkoły wyposażone w baseny	90
Szkoły artystyczne	91
Kształcenie sportowe	92

Dostępność podstawowych szkół obwodowych dla uczniów klas I-IV	93
Dostępność podstawowych szkół obwodowych dla uczniów klas V-VIII	94
Dostępność podstawowych szkół obwodowych dla przyszłych uczniów klas I-IV	95
Placówki wsparcia dziennego dla dzieci (realizujące zadania określone w Ustawie o wspieraniu rodziny i systemie pieczy zastępczej)	96
Miejsca, w których dostępna jest podstawowa opieka zdrowotna	97
Miejsca, w których dostępna jest publiczna opieka lekarska w zakresie pediatrii	98
Miejsca, w których dostępna jest nocna i świąteczna opieka lekarska	99
Miejsca, w których dostępna jest publiczna opieka lekarska w zakresie alergologii	100
Miejsca, w których dostępna jest publiczna opieka lekarska w zakresie chirurgii ogólnej	101
Miejsca, w których dostępna jest publiczna opieka lekarska w zakresie chorób płuc	102
Miejsca, w których dostępna jest publiczna opieka stomatologiczna	103
Miejsca, w których dostępna jest publiczna opieka lekarska w zakresie dermatologii	104
Miejsca, w których dostępna jest publiczna opieka lekarska w zakresie diabetologii	105
Miejsca, w których dostępna jest publiczna opieka lekarska w zakresie fizjoterapii i rehabilitacji	106
Miejsca, w których dostępna jest publiczna opieka lekarska w zakresie geriatry	107
Miejsca, w których dostępna jest publiczna opieka lekarska w zakresie kardiologii	108
Miejsca, w których dostępna jest publiczna opieka lekarska w zakresie leczenia psychiatrycznego	109
Miejsca, w których dostępna jest publiczna opieka lekarska w zakresie okulistyki	110
Miejsca, w których dostępna jest publiczna opieka lekarska w zakresie onkologii	111
Miejsca, w których dostępna jest publiczna opieka lekarska w zakresie otolaryngologii	112
Miejsca, w których dostępna jest publiczna opieka lekarska w zakresie ginekologii i/lub położnictwa	113
Miejsca, w których dostępna jest publiczna opieka lekarska w zakresie reumatologii	114
Miejsca, w których dostępna jest publiczna opieka lekarska w zakresie urologii	115
Miejsca, w których dostępna jest publiczna opieka lekarska w zakresie lekarskiej opieki rehabilitacyjnej	116
Miejsca, w których dostępna jest długoterminowa opieka lekarska	117
Miejsca koncentracji lekarzy specjalistów	118
Miejsca koncentracji lekarzy specjalistów kluczowych dla osób starszych	119
Placówki kultury	120
Placówki biblioteczne	121
Kluby seniora	122
Uniwersytety Trzeciego Wieku	123

Domy Pomocy Społecznej	124
Placówki opieki dziennej dla osób starszych	125
Placówki opieki dziennej dla osób niesamodzielnych	126
Boiska sportowe	127
Boiska sportowe typu „Moje Boisko – Orlik 2012”	128
Baseny	129
Lodowiska	130
Stadiony	131
Hale sportowe i sportowo-widowiskowe	132
Obiekty sportowe spełniające wymogi techniczne organizacji imprez międzynarodowych	133
Siłownie plenerowe	134
Ogrody zoologiczne, botaniczne i tereny służące rekreacji	135
Lokalizacja toalet publicznych	136
Systemy roweru miejskiego	137

Mapy do rozdziału „Ocena dostępności usług publicznych dla grup pokoleniowych i grup specjalnych”

Dostępność piesza do placówek opieki żłobkowej	139
Dostępność piesza do placówek przedszkolnych	140
Dostępność piesza do szkół podstawowych	141
Dostępność piesza do placówek wsparcia dziennego dla dzieci (realizujących zadania określone w Ustawie o wspieraniu rodziny i systemie pieczy zastępczej)	142
Dostępność piesza do placówek podstawowej opieki zdrowotnej	143
Dostępność piesza do miejsc, w których świadczona jest opieka pediatryczna	144
Dostępność drogowa do miejsc, w których świadczona jest nocna i świąteczna pomoc lekarska	145
Dostępność piesza do placówek, w których dostępni są w ramach świadczeń NFZ lekarze co najmniej 3 specjalności	146
Dostępność piesza do placówek kultury	147
Dostępność piesza do ogólnodostępnych boisk programu „Moje Boisko – Orlik 2012”	148
Dostępność piesza do siłowni zewnętrznych	149

Licea na tle przystanków komunikacji publicznej	150
Technika na tle przystanków komunikacji publicznej	151
Szkoły branżowe na tle przystanków komunikacji publicznej	152
Miejsca koncentracji lekarzy specjalistów na tle przystanków komunikacji publicznej	153
Miejsca koncentracji lekarzy specjalistów kluczowych dla osób starszych	154
Miejsca koncentracji lekarzy specjalistów kluczowych dla osób starszych na tle przystanków komunikacji publicznej	155
Synteza dostępności usług publicznych kluczowych dla „młodych rodzin”	156
Synteza dostępności usług publicznych kluczowych dla „seniorów”	157

Mapy do rozdziału „Przeptywy osób związane z realizacją potrzeb w zakresie wybranych usług publicznych”

Relacje pomiędzy gminami w zakresie dojazdów uczniów do placówek przedszkolnych	159
Relacje pomiędzy gminami w zakresie dojazdów uczniów do szkół podstawowych i gimnazjalnych	160
Relacje pomiędzy gminami w zakresie dojazdów uczniów do szkół ponadgimnazjalnych	161

Mapy do rozdziału „Kluczowe uwarunkowania dostępności usług publicznych”



Jednostki struktury miast

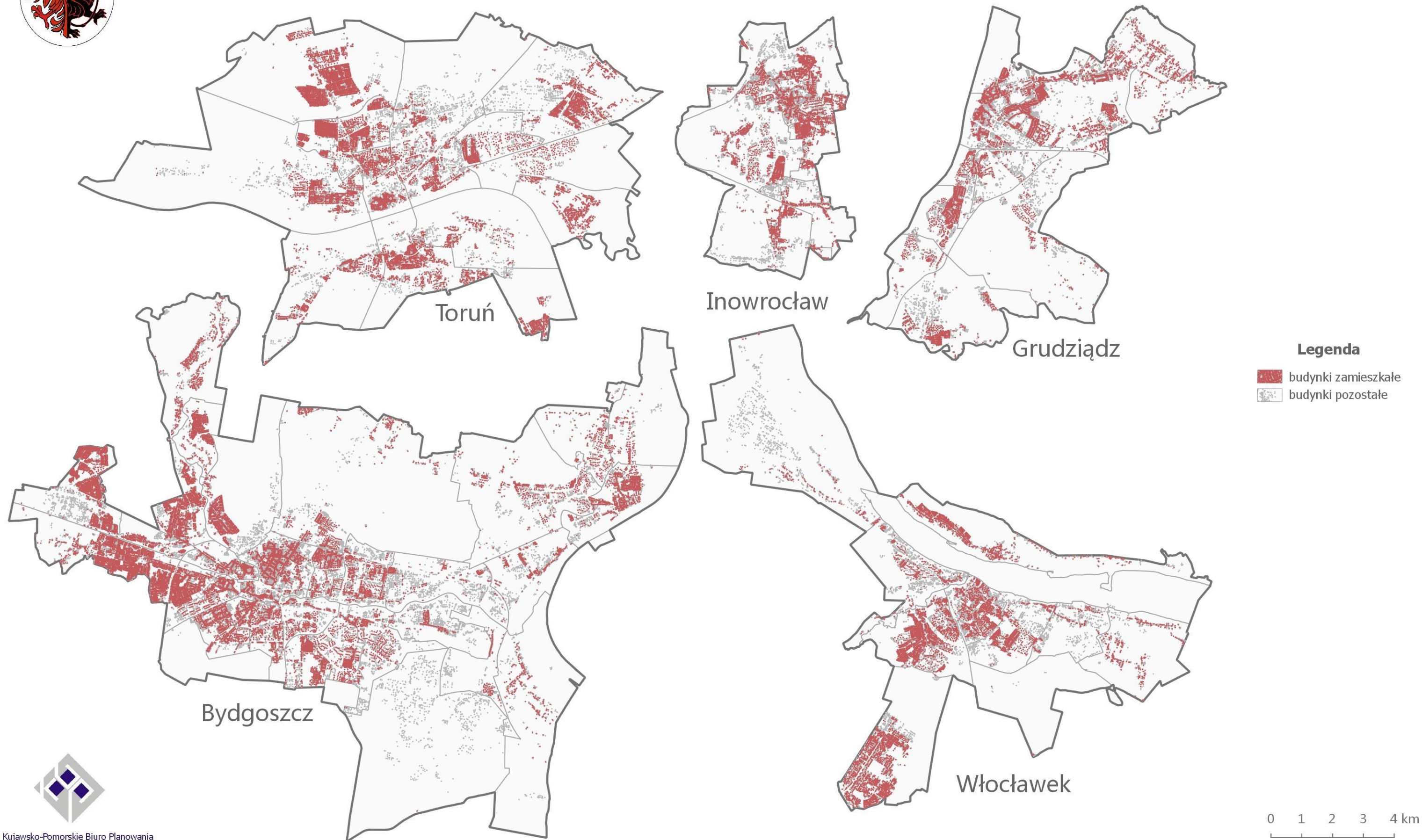


Legenda
jednostka struktury miasta



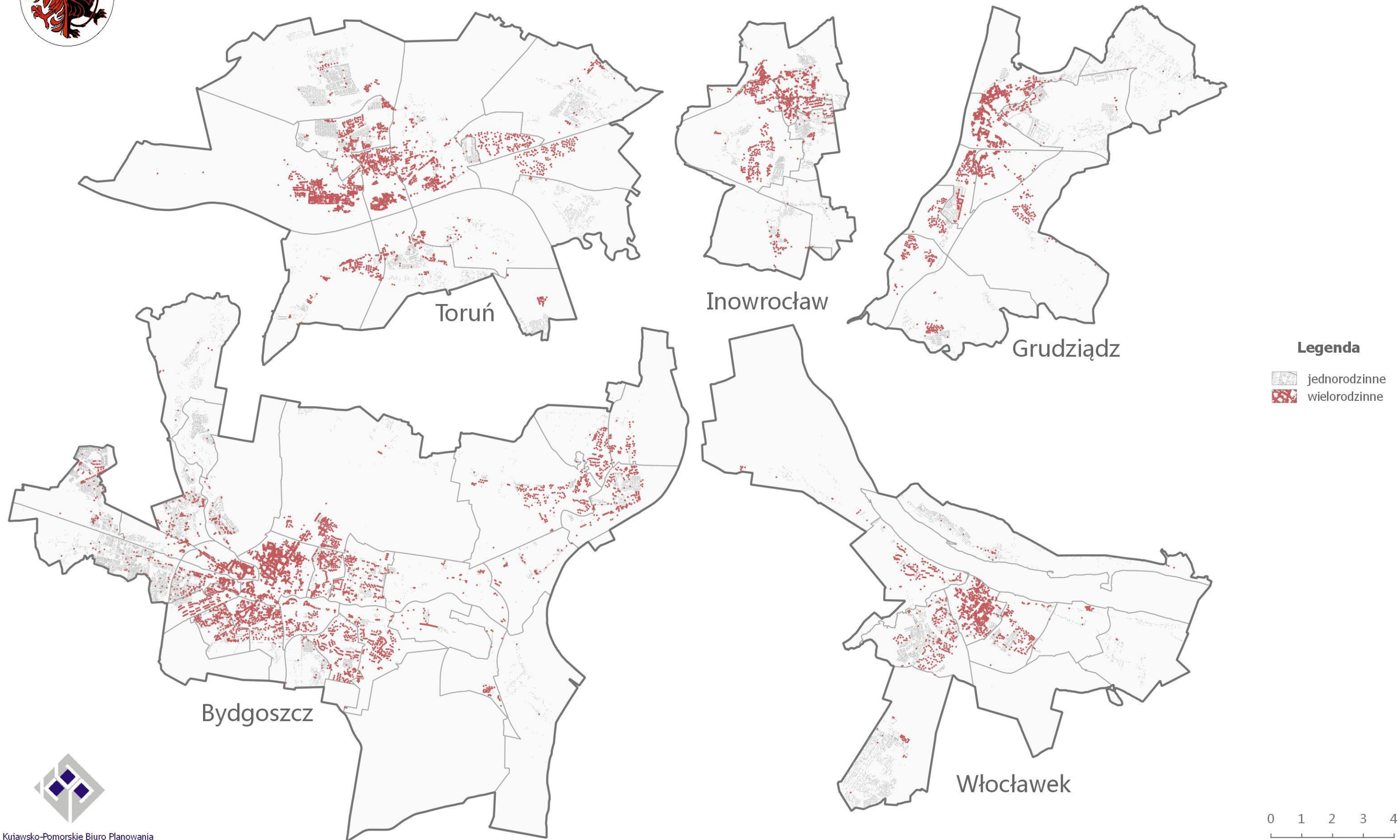


Rozkład przestrzenny budynków mieszkalnych



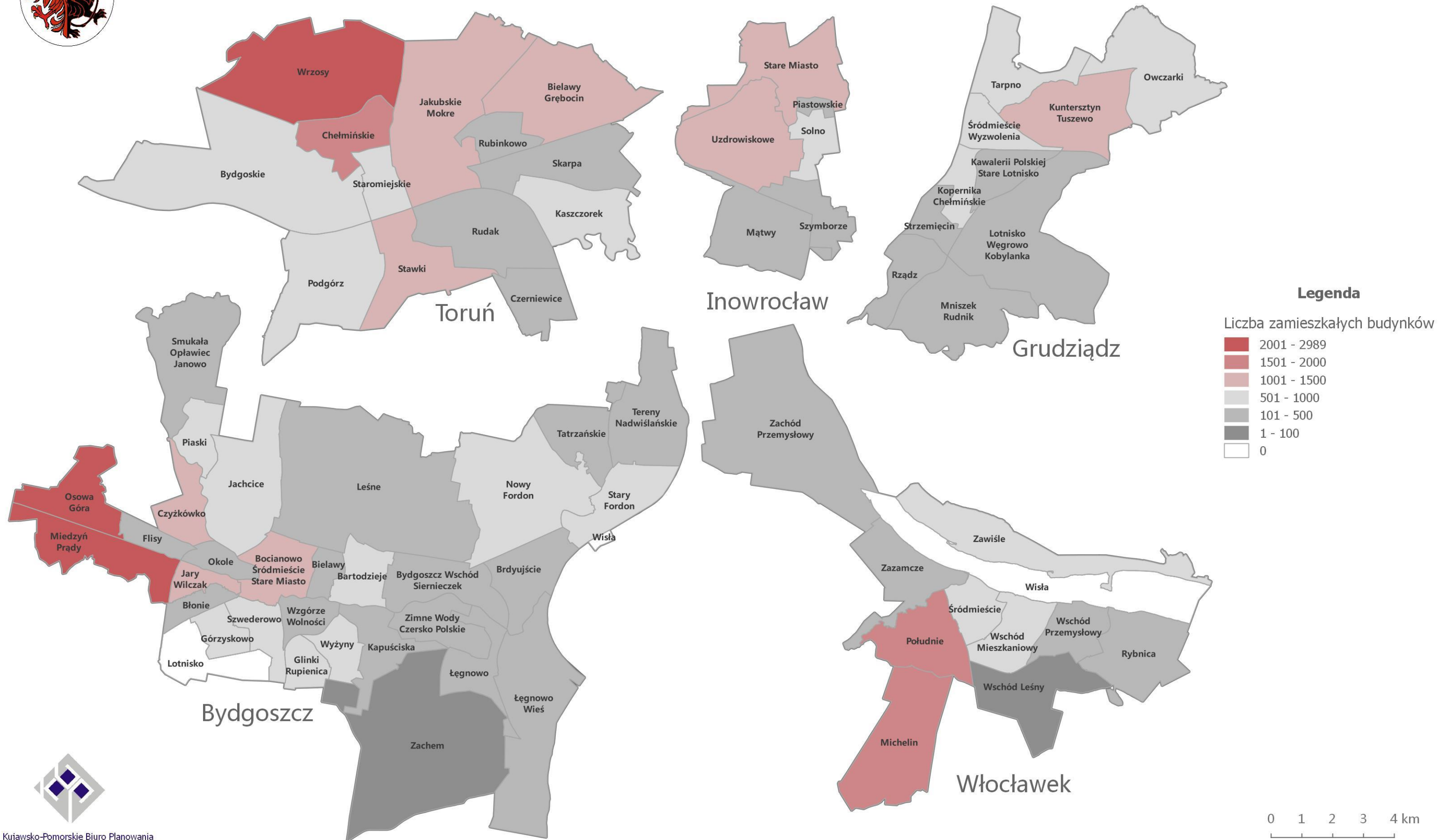


Rozkład przestrzenny budynków mieszkalnych wg rodzaju zabudowy





Liczba budynków mieszkalnych wg jednostek struktury miasta



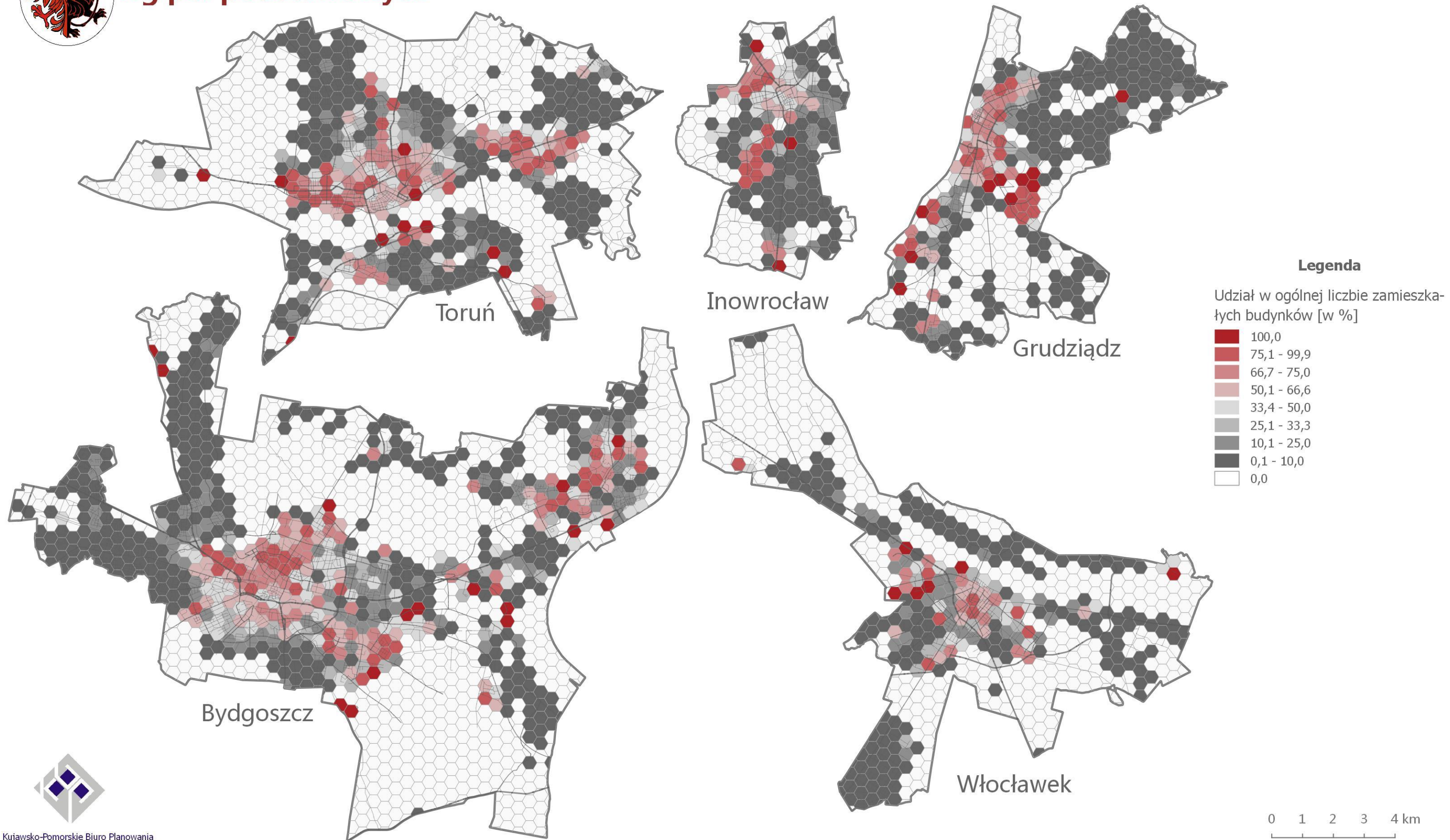


Liczba budynków mieszkalnych wg pól podstawowych



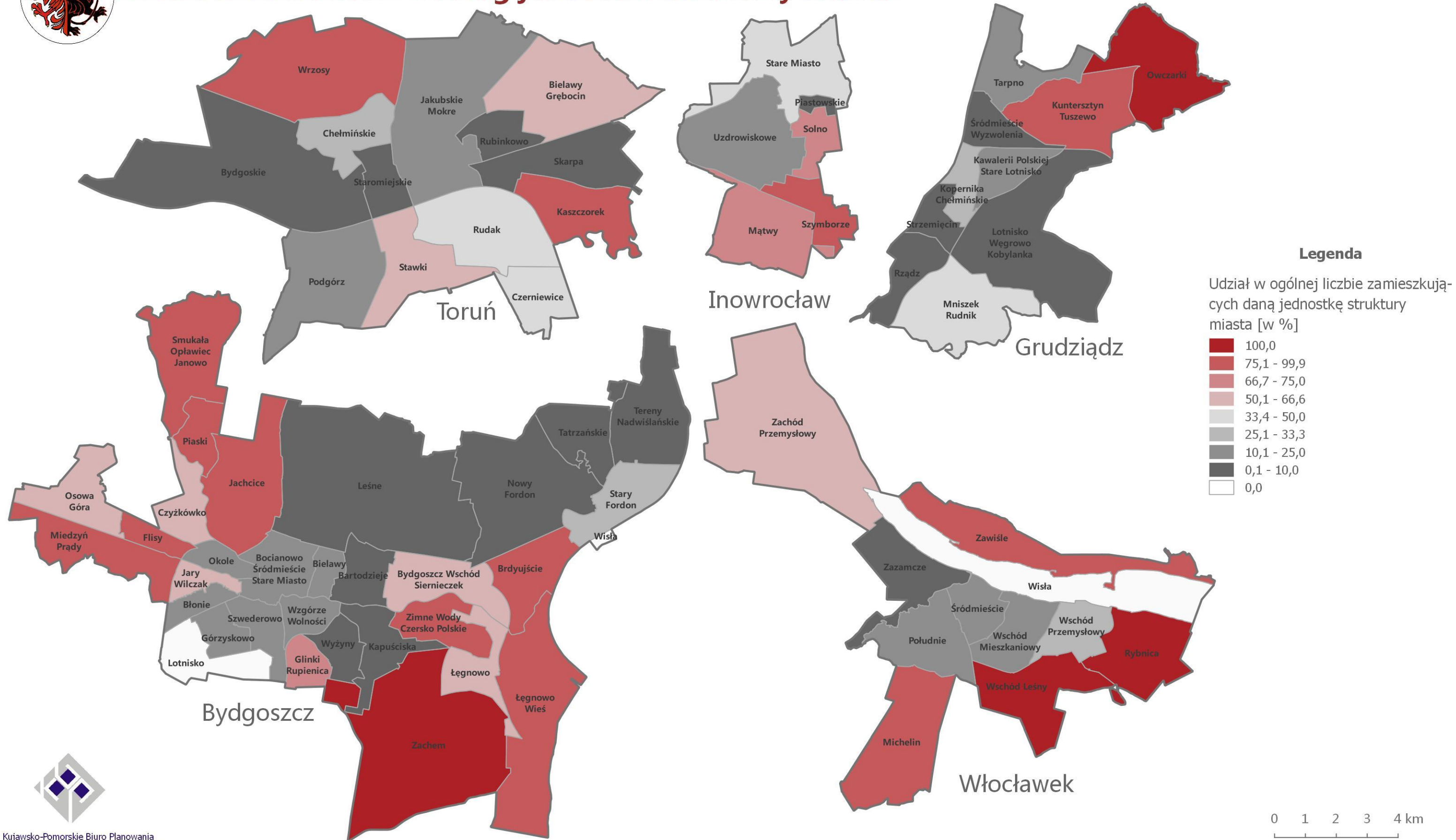


Udział budynków wielorodzinnych w ogólnej liczbie zamieszkałych budynków wg pól podstawowych



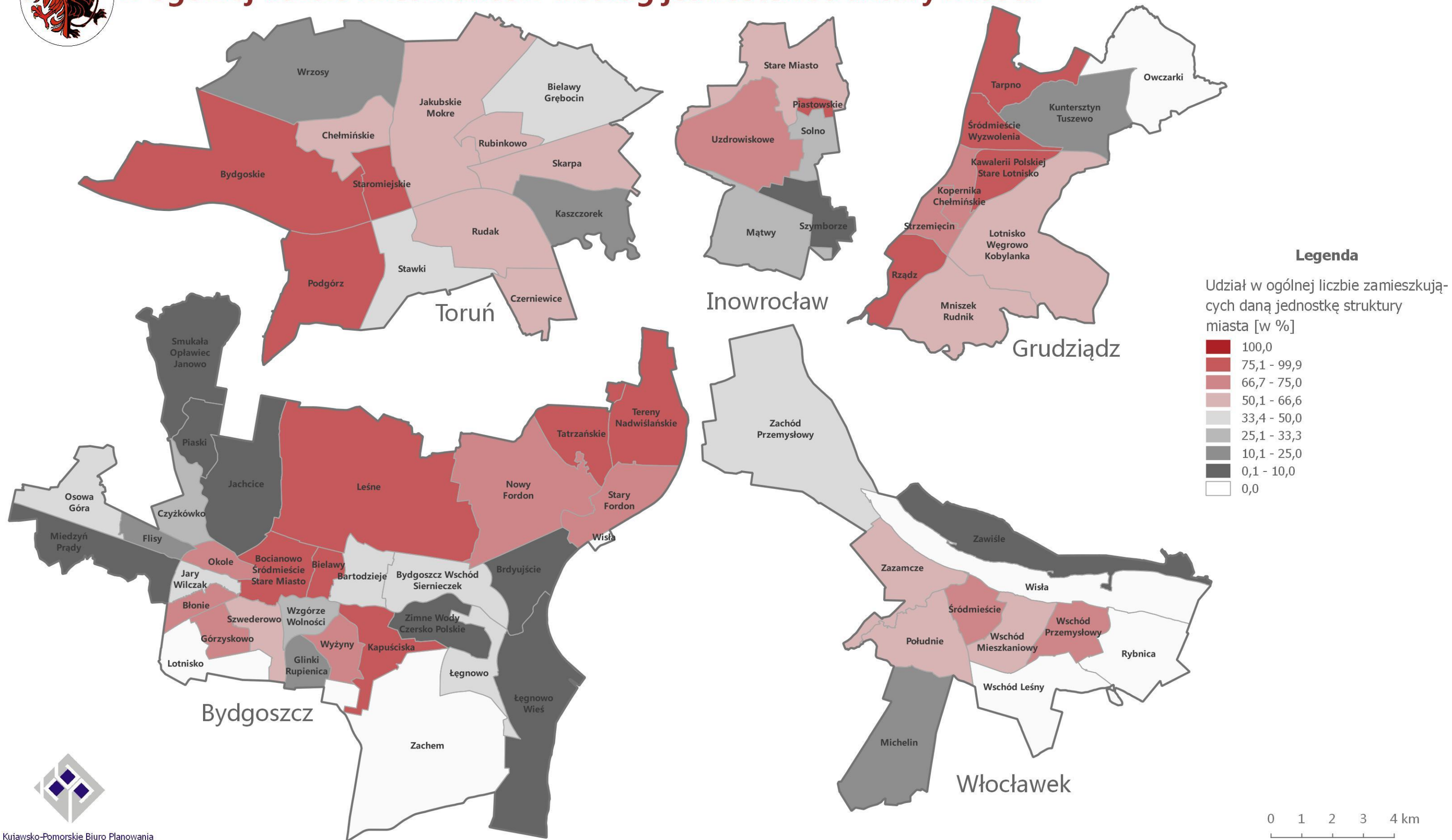


Udział mieszkańców zamieszkujących budynki o liczbie kondygnacji do 2 włącznie w ogólnej liczbie mieszkańców według jednostek struktury miasta



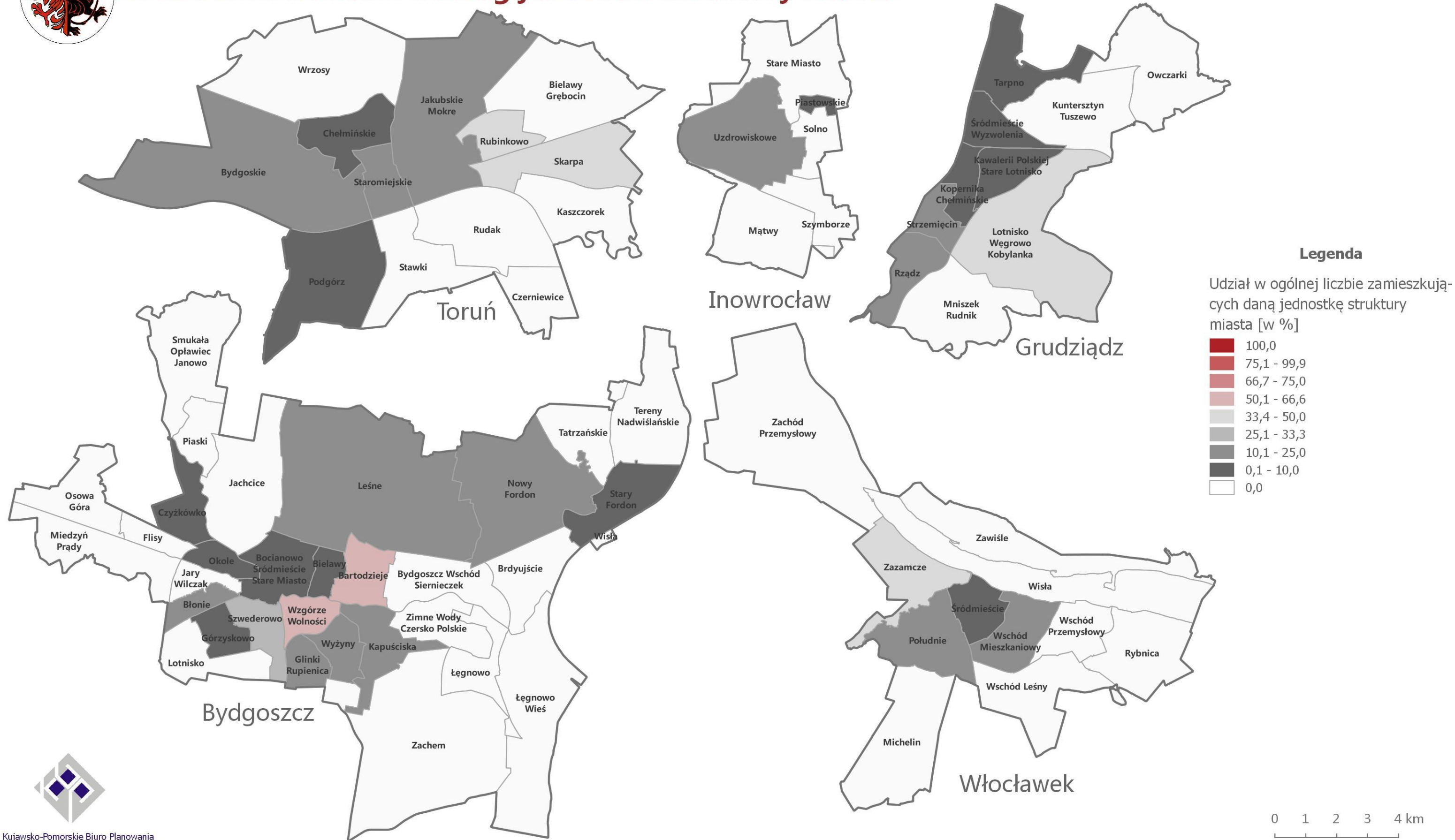


Udział mieszkańców zamieszkujących budynki o liczbie kondygnacji od 3 do 5 włącznie w ogólnej liczbie mieszkańców według jednostek struktury miasta



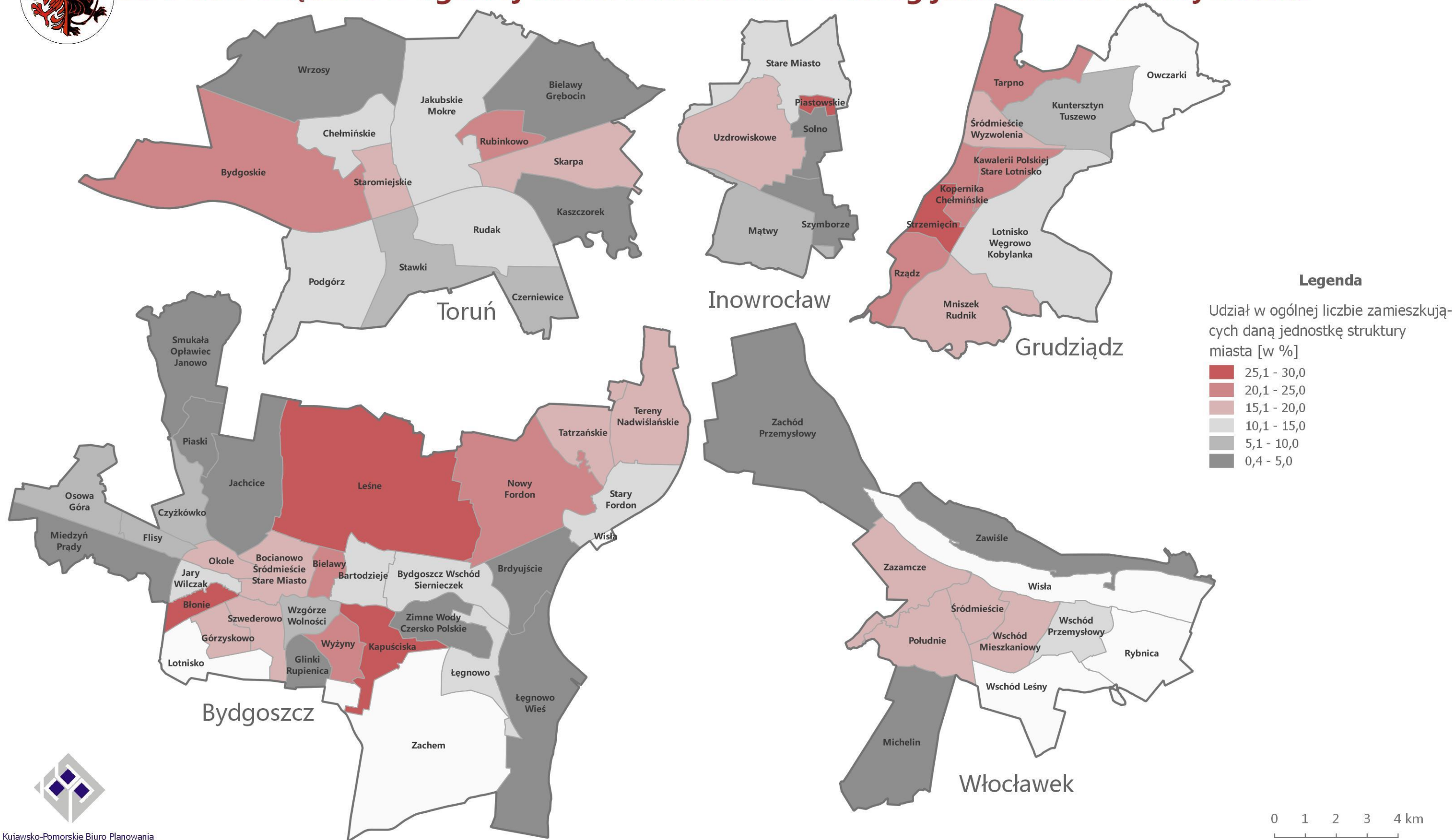


Udział mieszkańców zamieszkujących budynki o liczbie kondygnacji powyżej 5 w ogólnej liczbie mieszkańców według jednostek struktury miasta



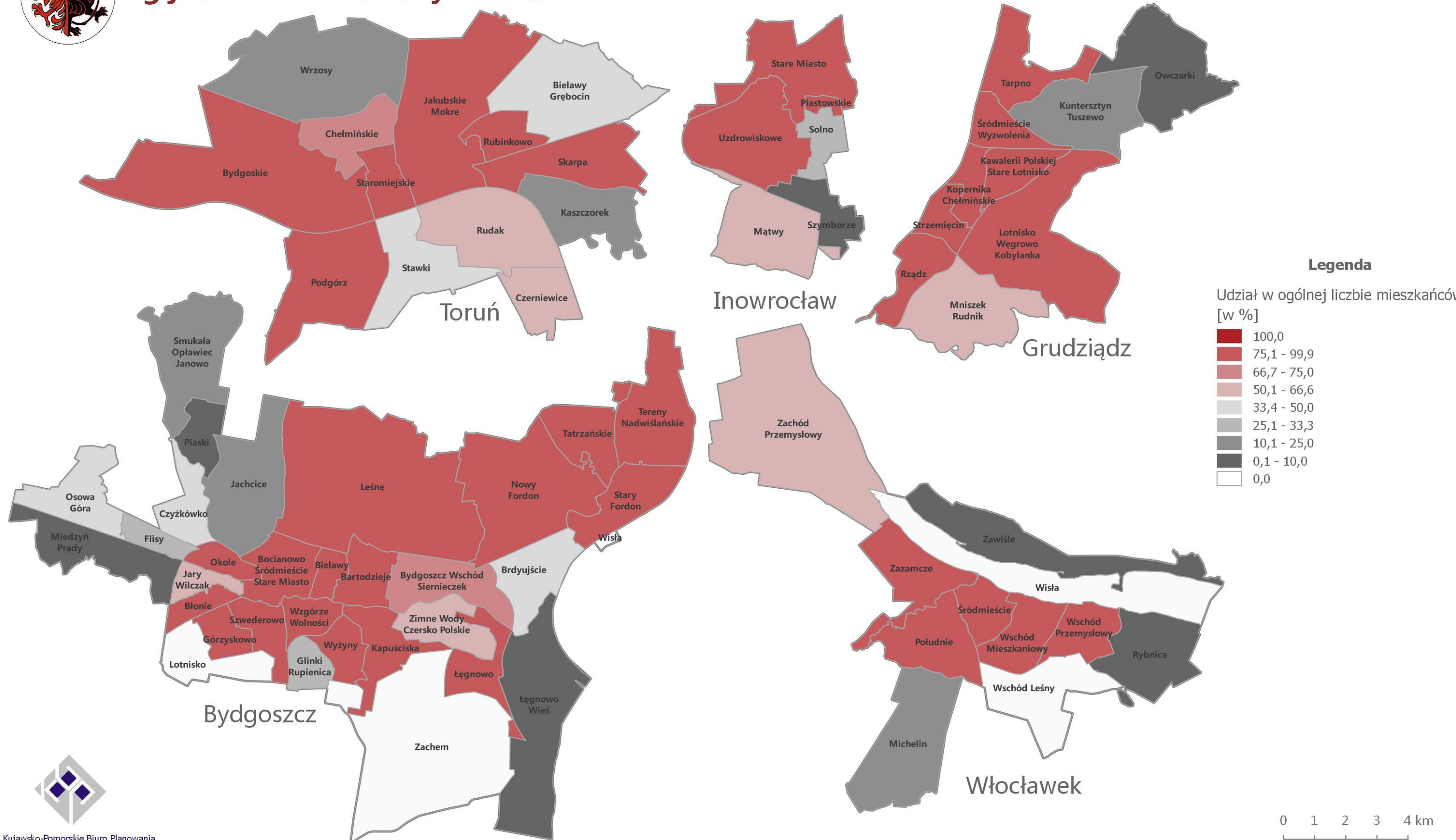


Udział mieszkańców w wieku 60 lat i więcej zamieszkujących budynki o liczbie kondygnacji od 3 do 5 włącznie w ogólnej liczbie mieszkańców według jednostek struktury miasta



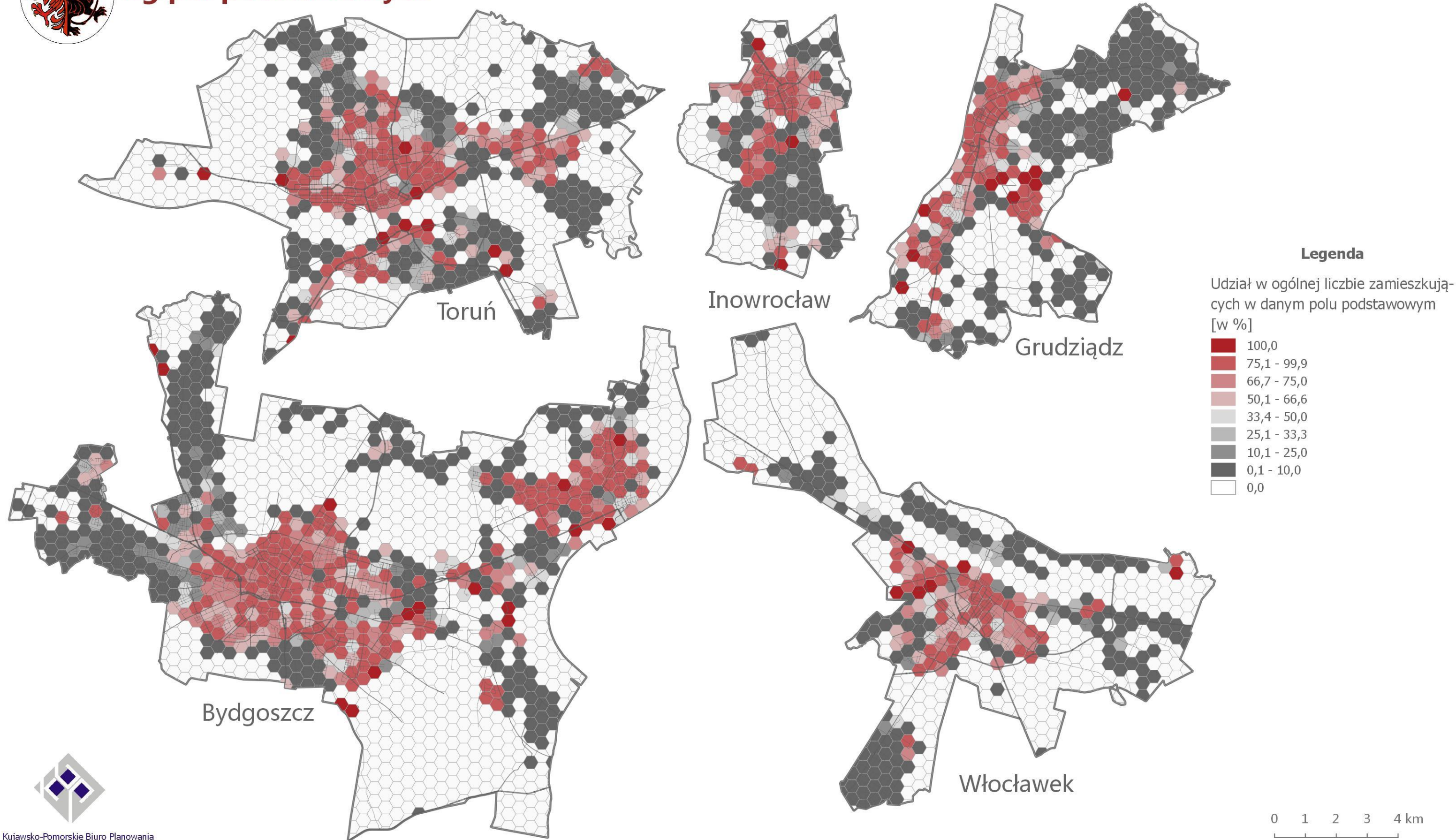


Udział mieszkańców zamieszkujących budynki wielorodzinne w ogólnej liczbie mieszkańców wg jednostek struktury miasta



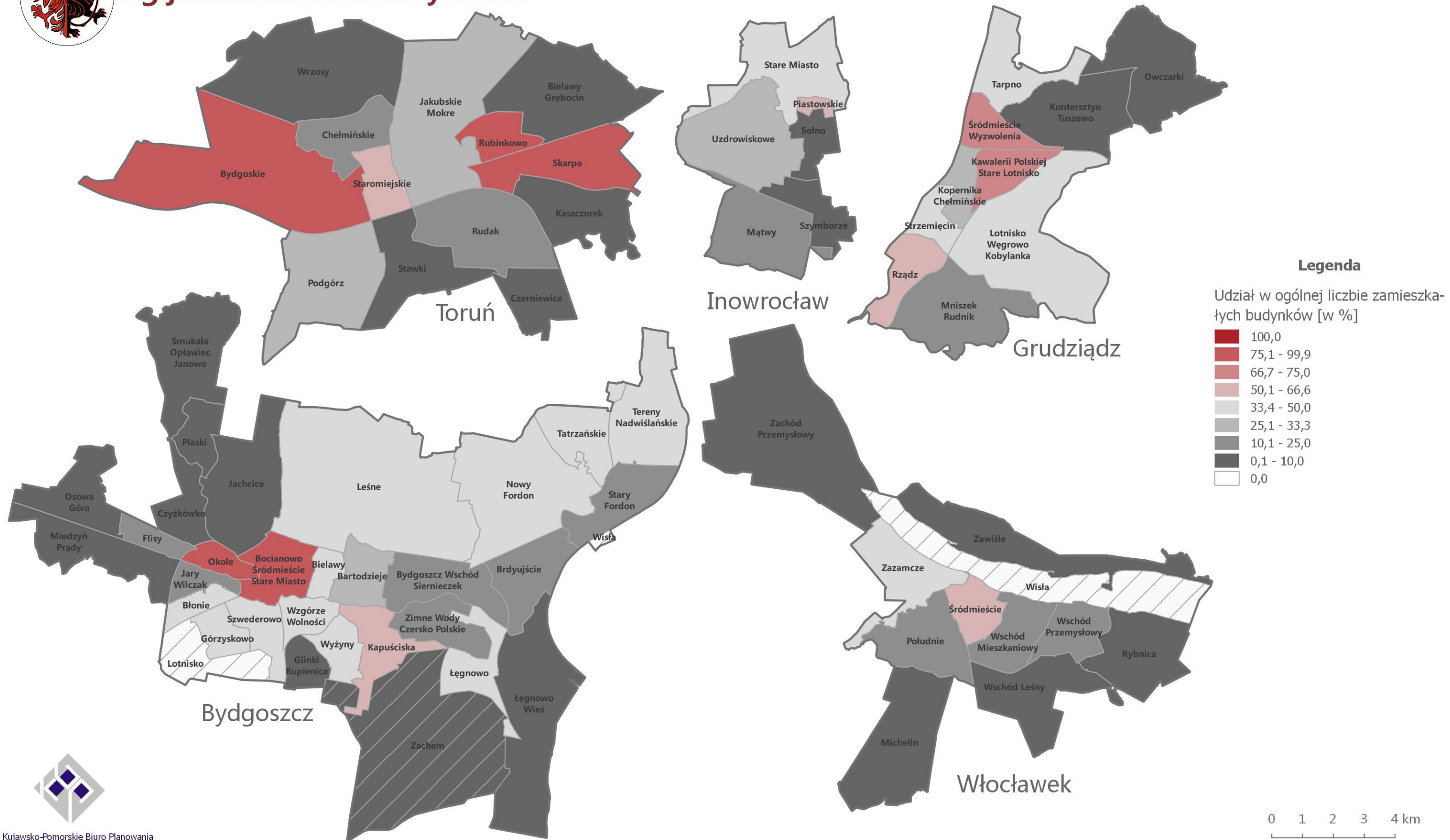


Udział mieszkańców zamieszkujących budynki wielorodzinne w ogólnej liczbie mieszkańców wg pól podstawowych



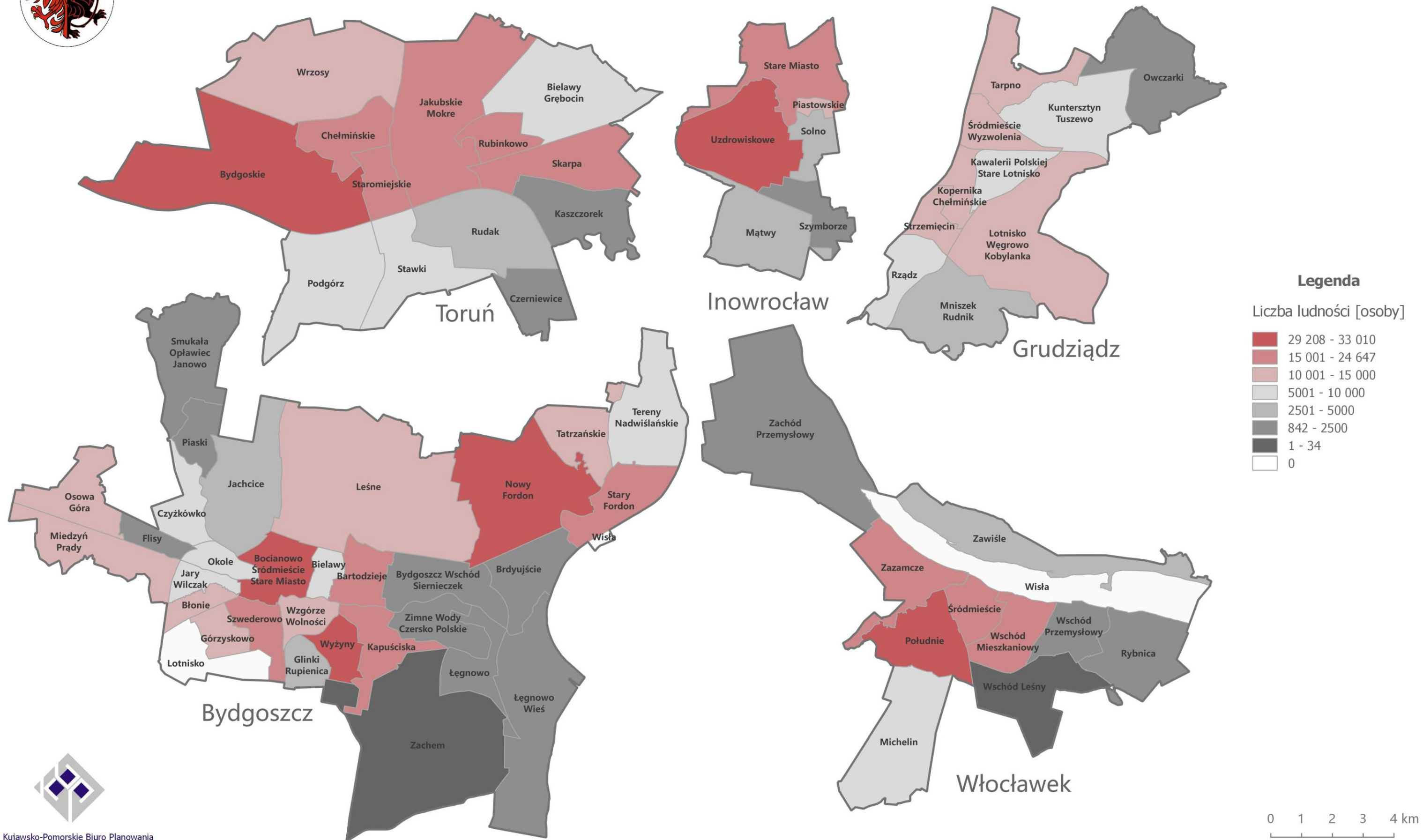


Udział budynków wielorodzinnych w ogólnej liczbie zamieszkałych budynków wg jednostek struktury miast



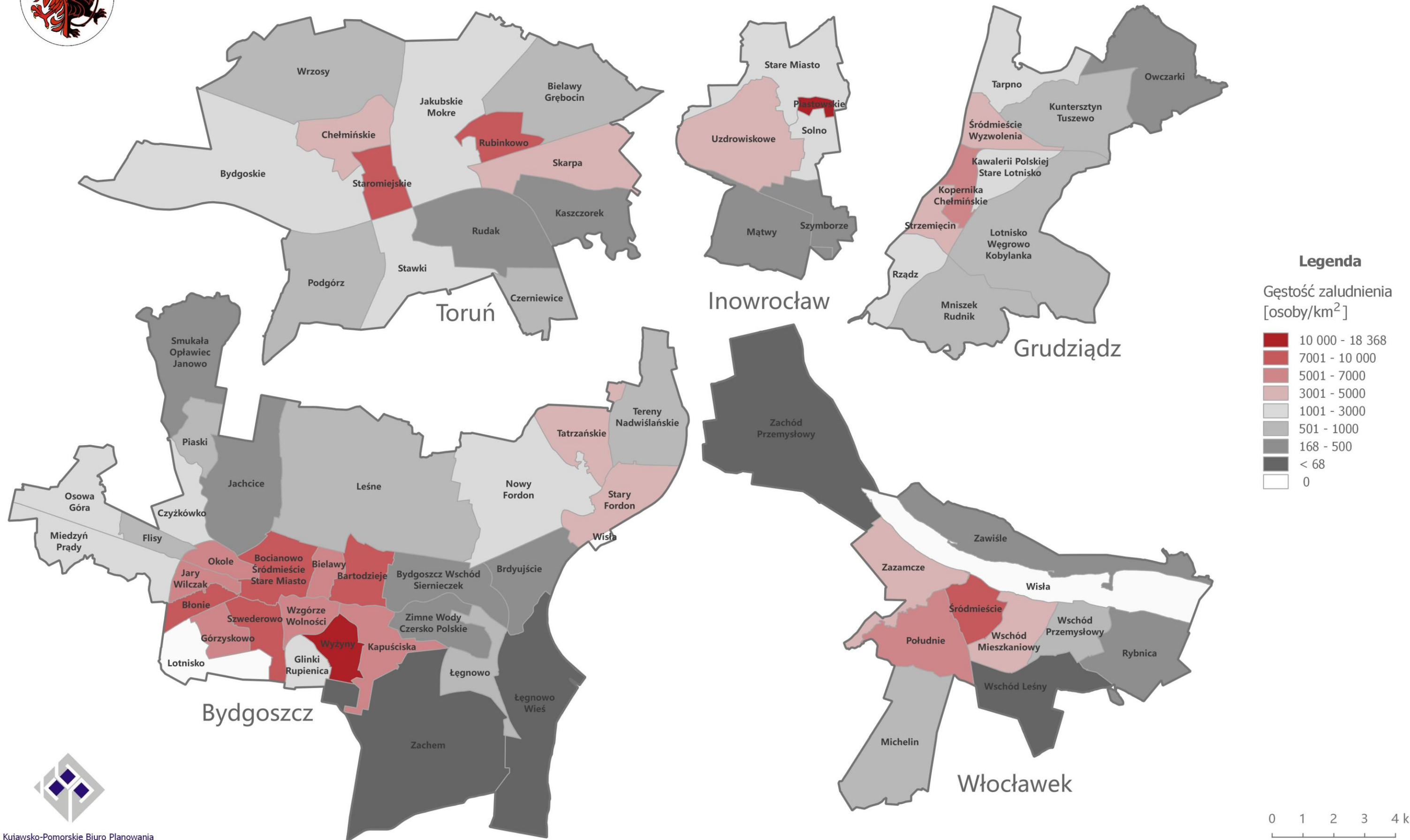


Liczba ludności ogółem według jednostek struktury miasta



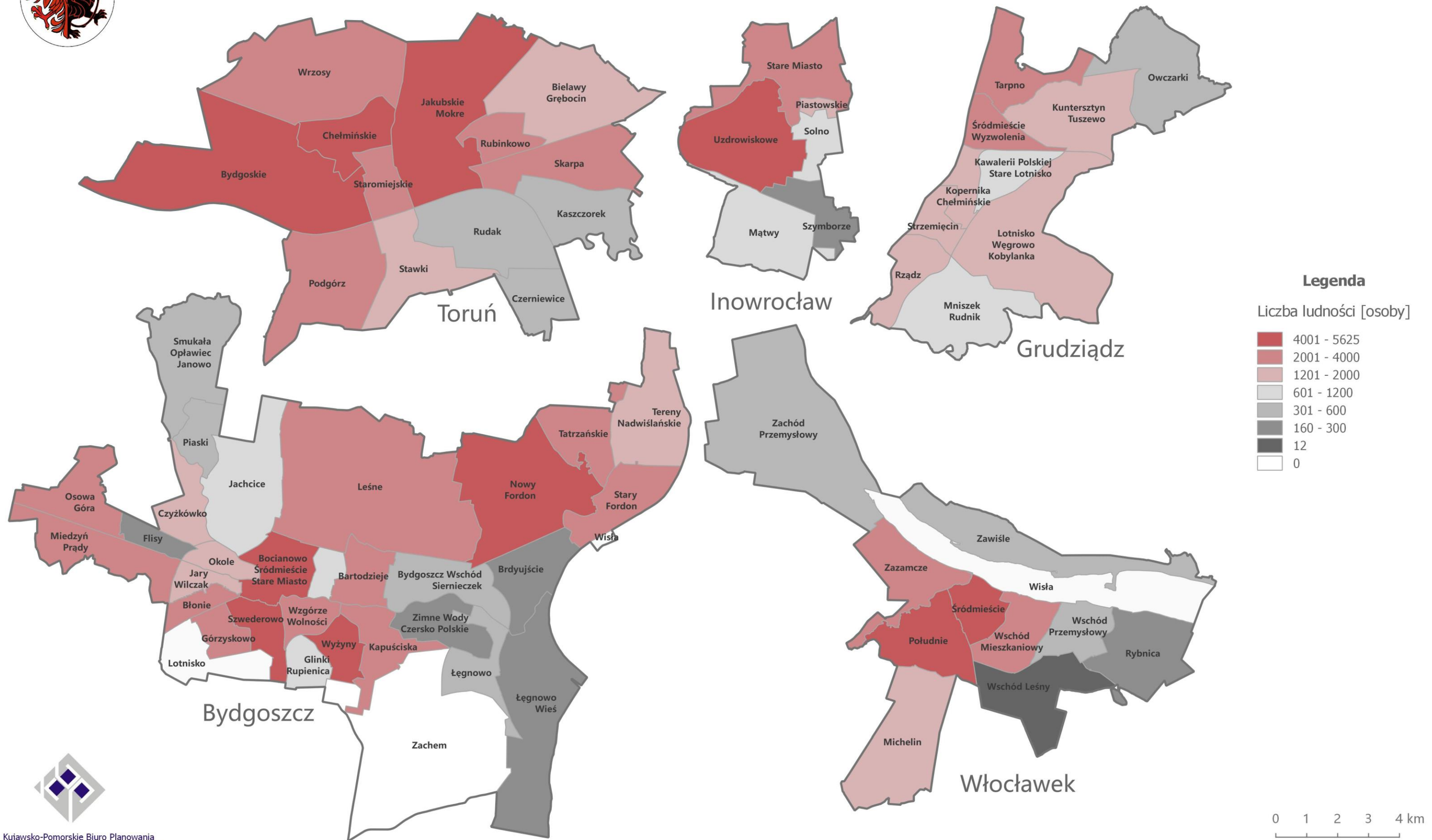


Gęstość zaludnienia według jednostek struktury miasta



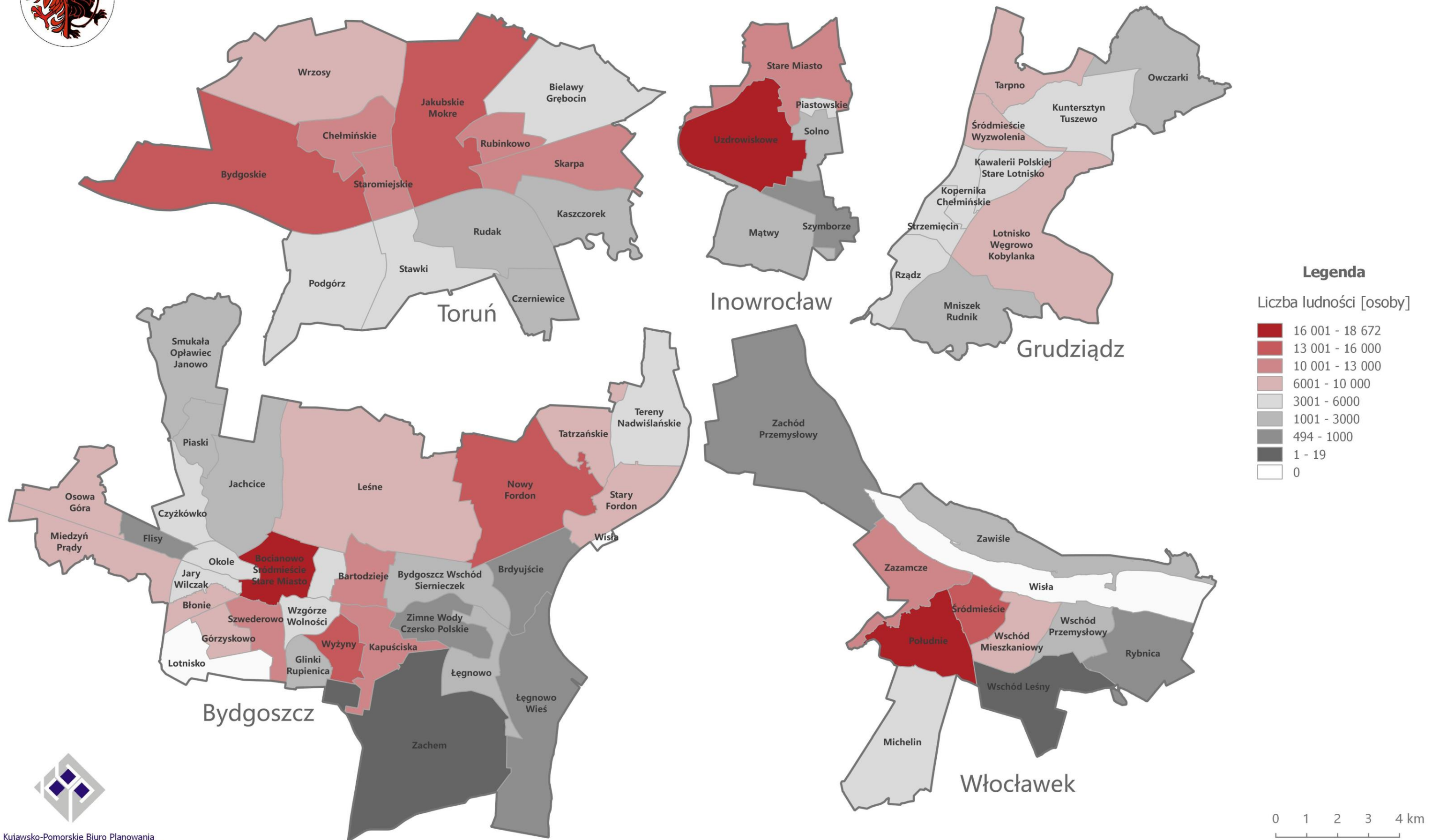


Liczba ludności w wieku od 0 do 19 lat według jednostek struktury miasta



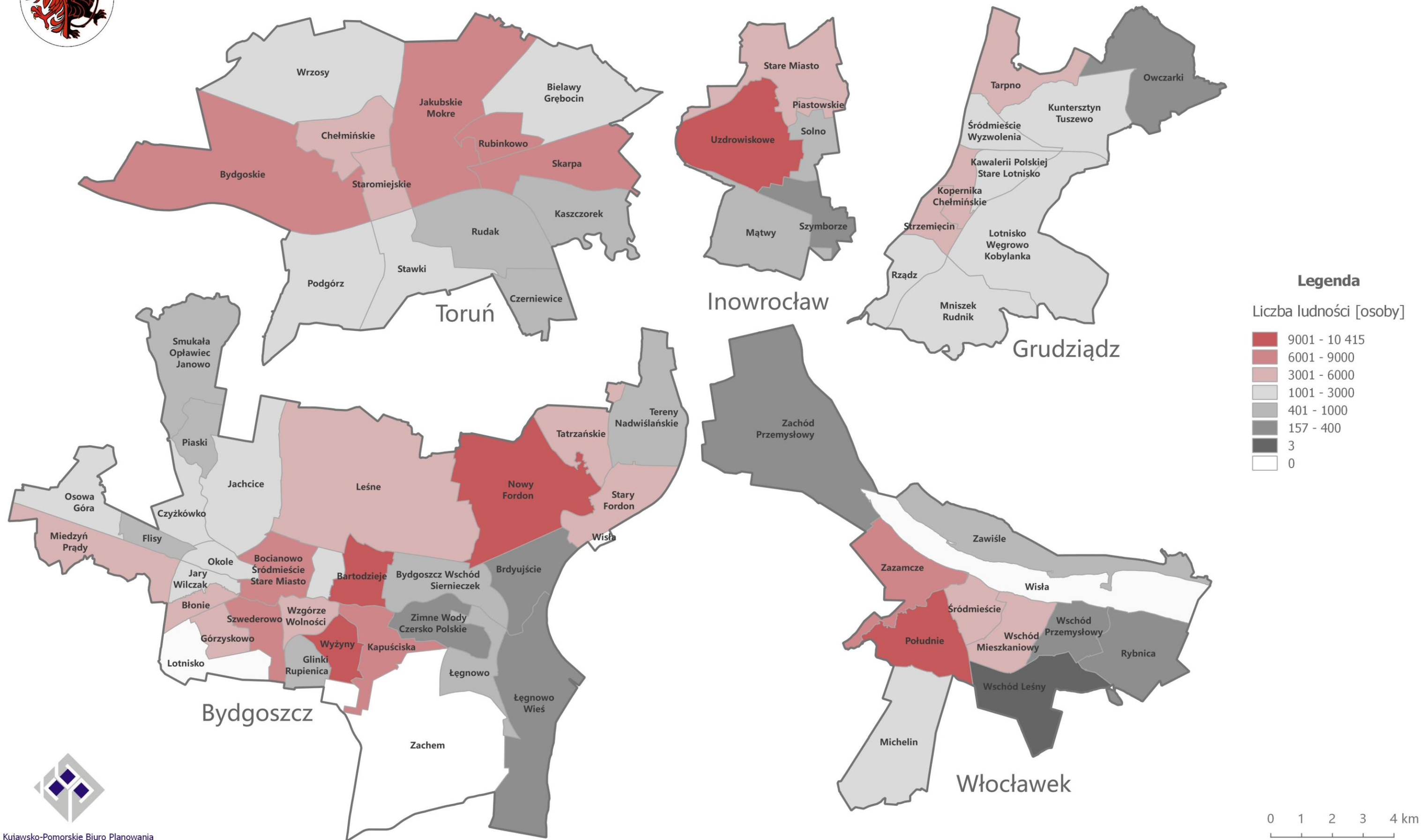


Liczba ludności w wieku od 20 do 59 lat według jednostek struktury miasta



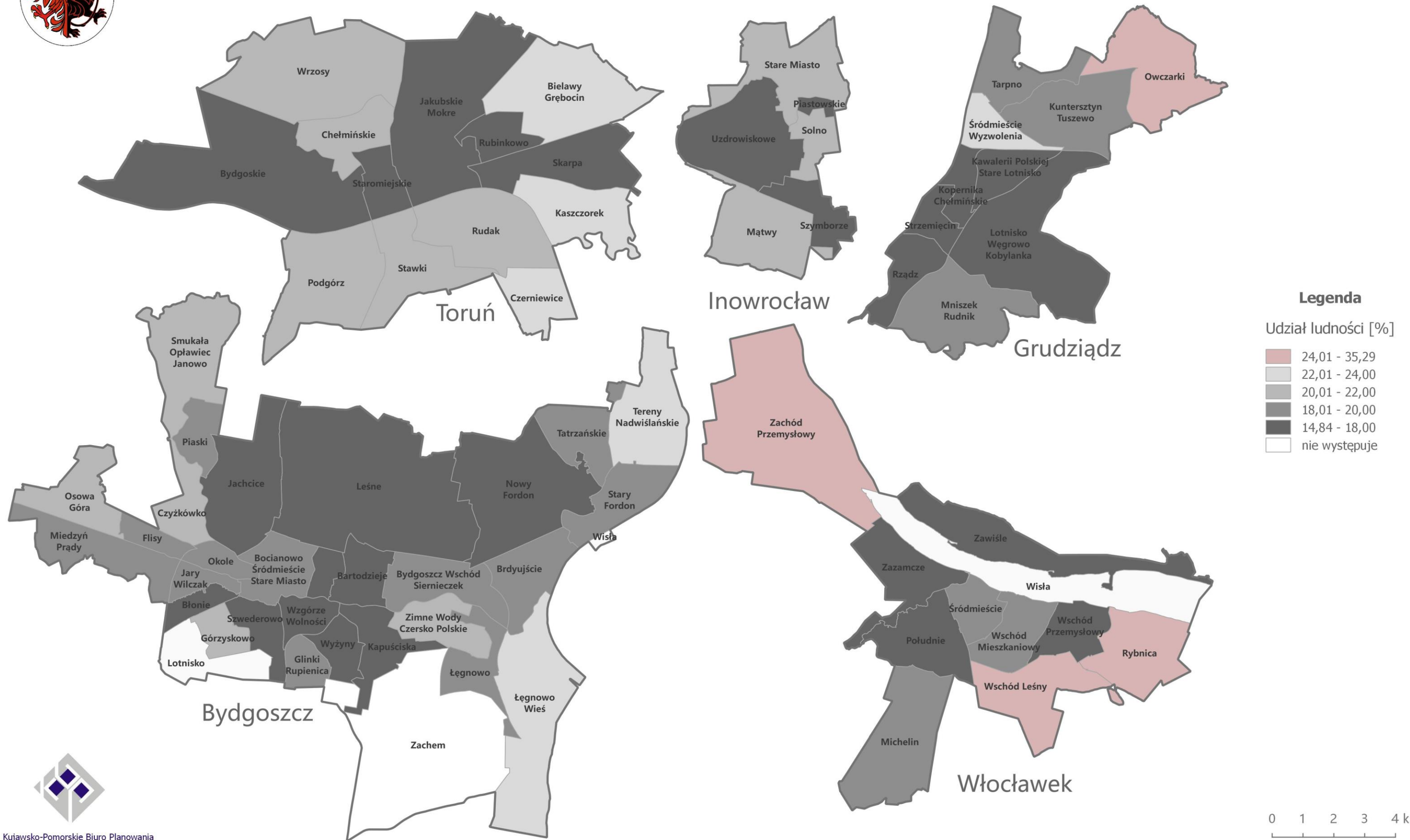


Liczba ludności w wieku 60 i więcej lat według jednostek struktury miasta



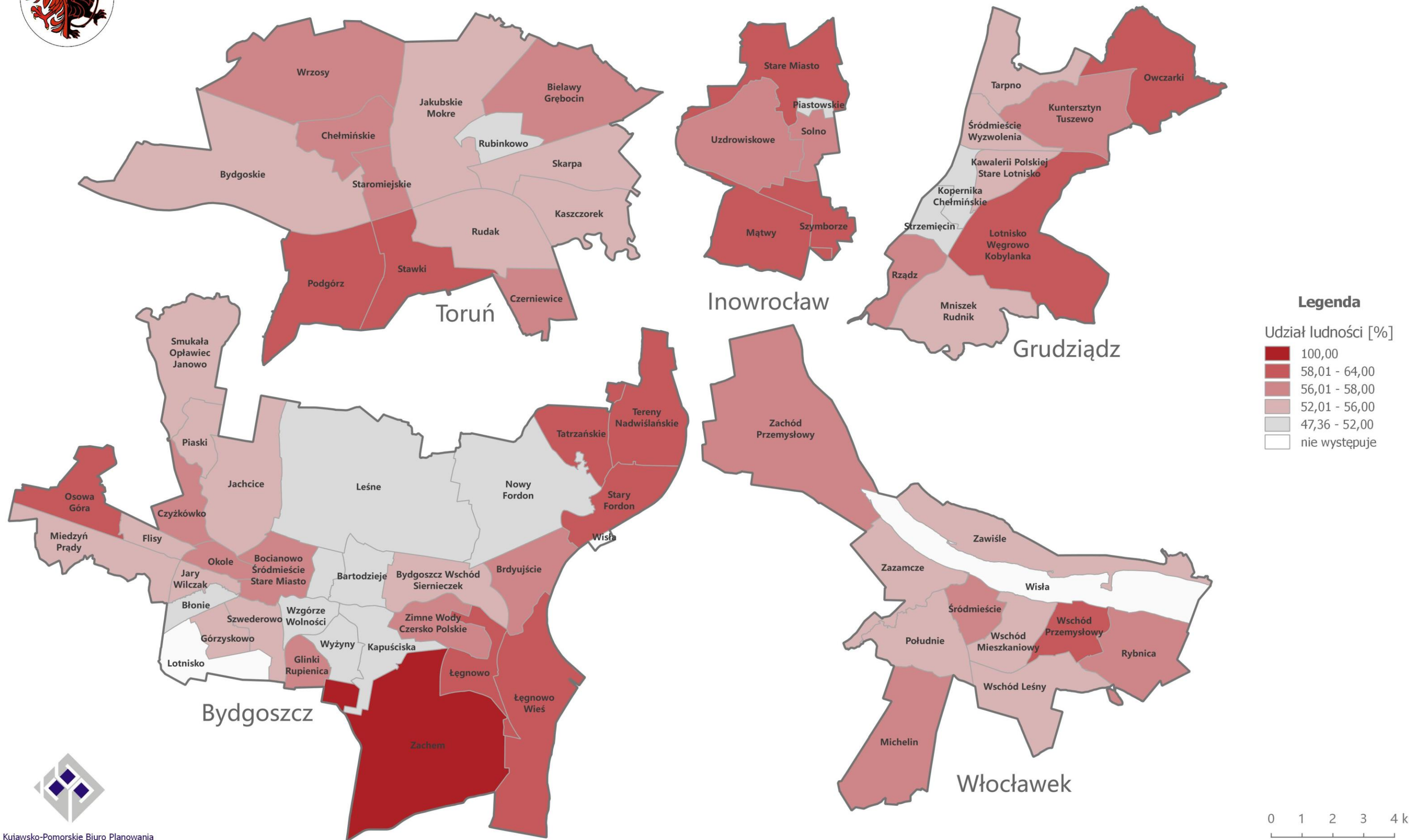


Udział ludności w wieku od 0 do 19 lat według jednostek struktury miasta



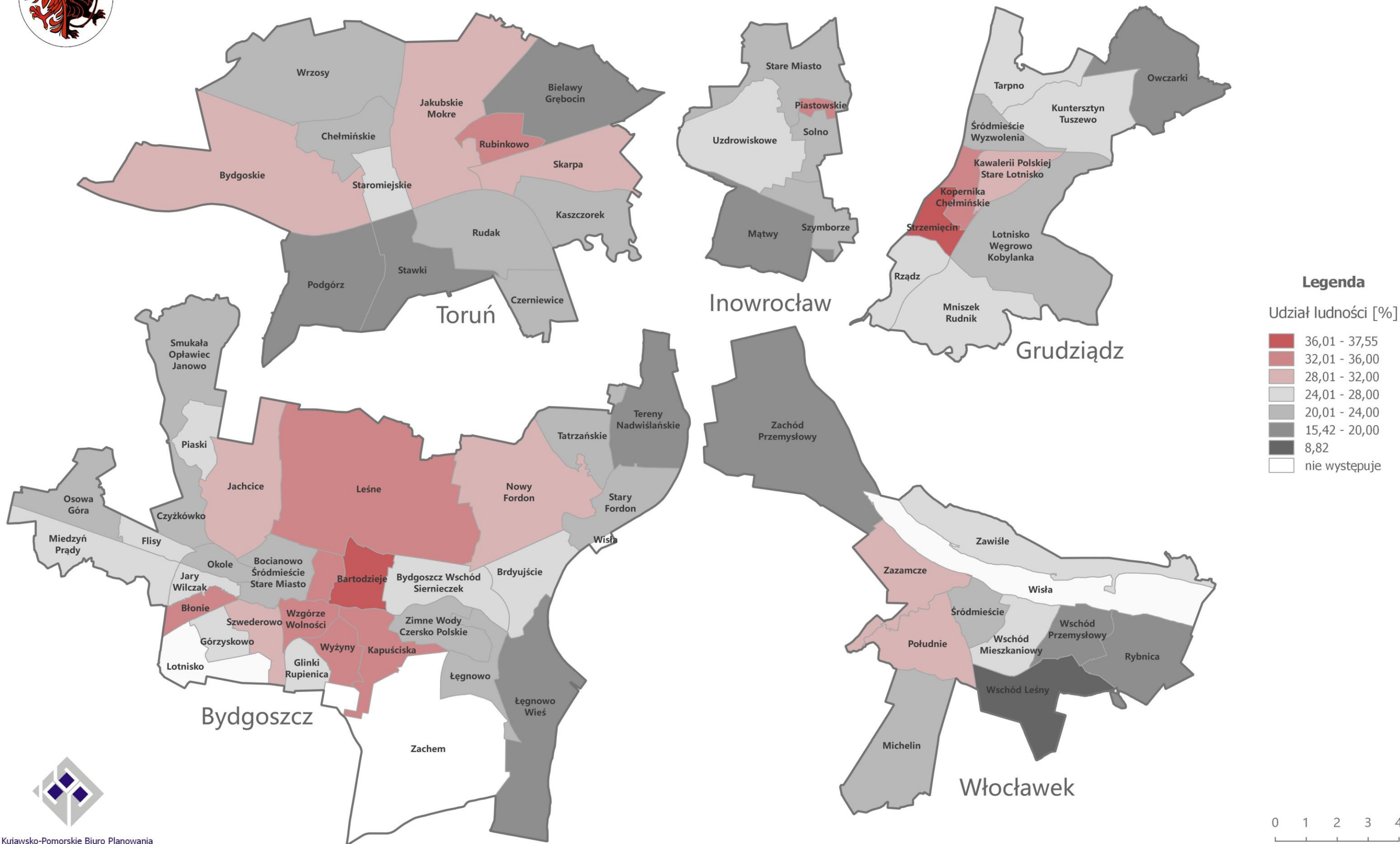


Udział ludności w wieku od 20 do 59 lat według jednostek struktury miasta





Udział ludności w wieku 60 i więcej lat według jednostek struktury miasta



0 1 2 3 4 km



Liczba ludności ogółem według pól podstawowych





Udział ludności w wieku od 0 do 19 lat według pól podstawowych





Udział ludności w wieku od 20 do 59 lat według pól podstawowych



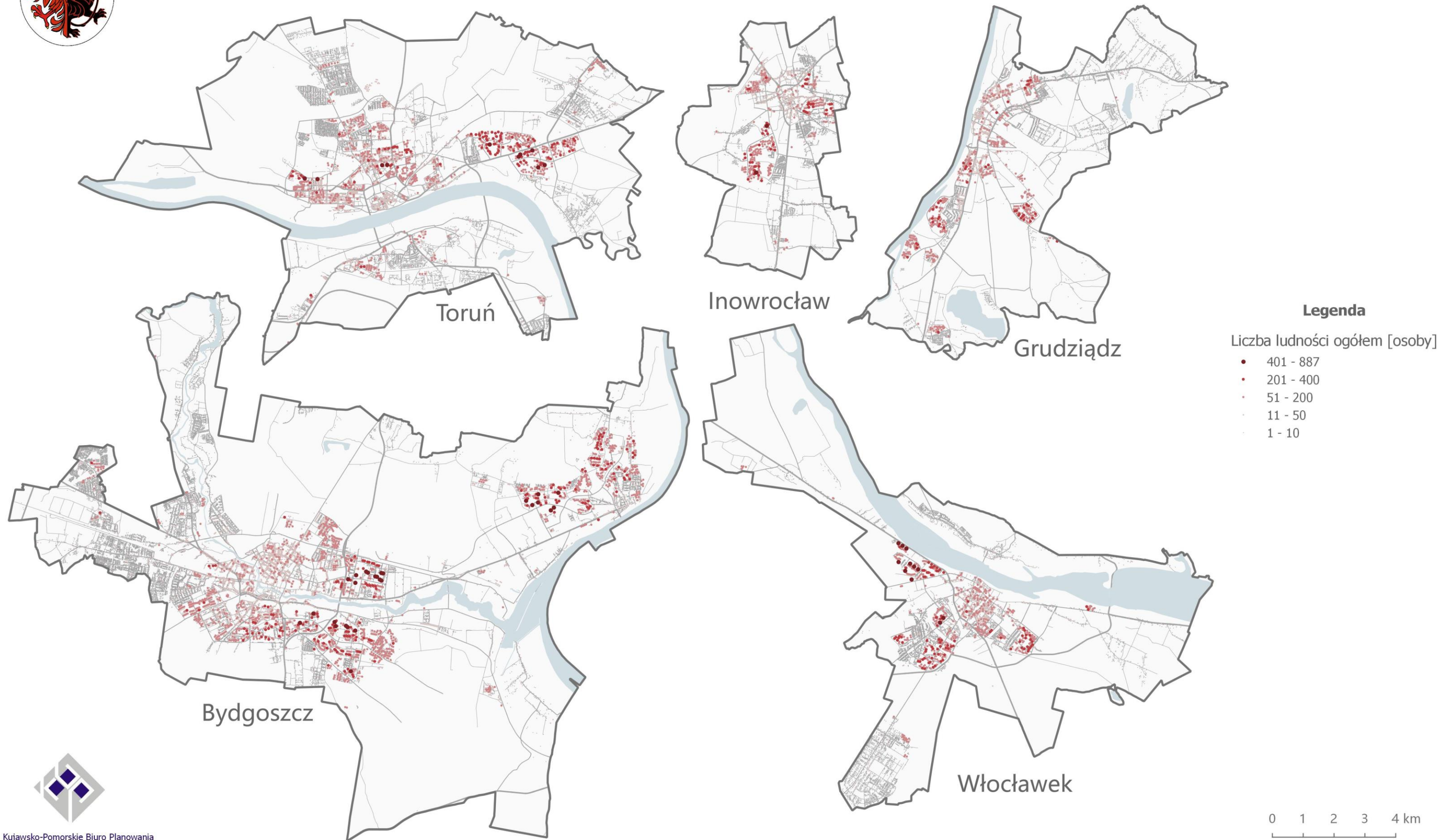


Udział ludności w wieku 60 i więcej lat według pól podstawowych



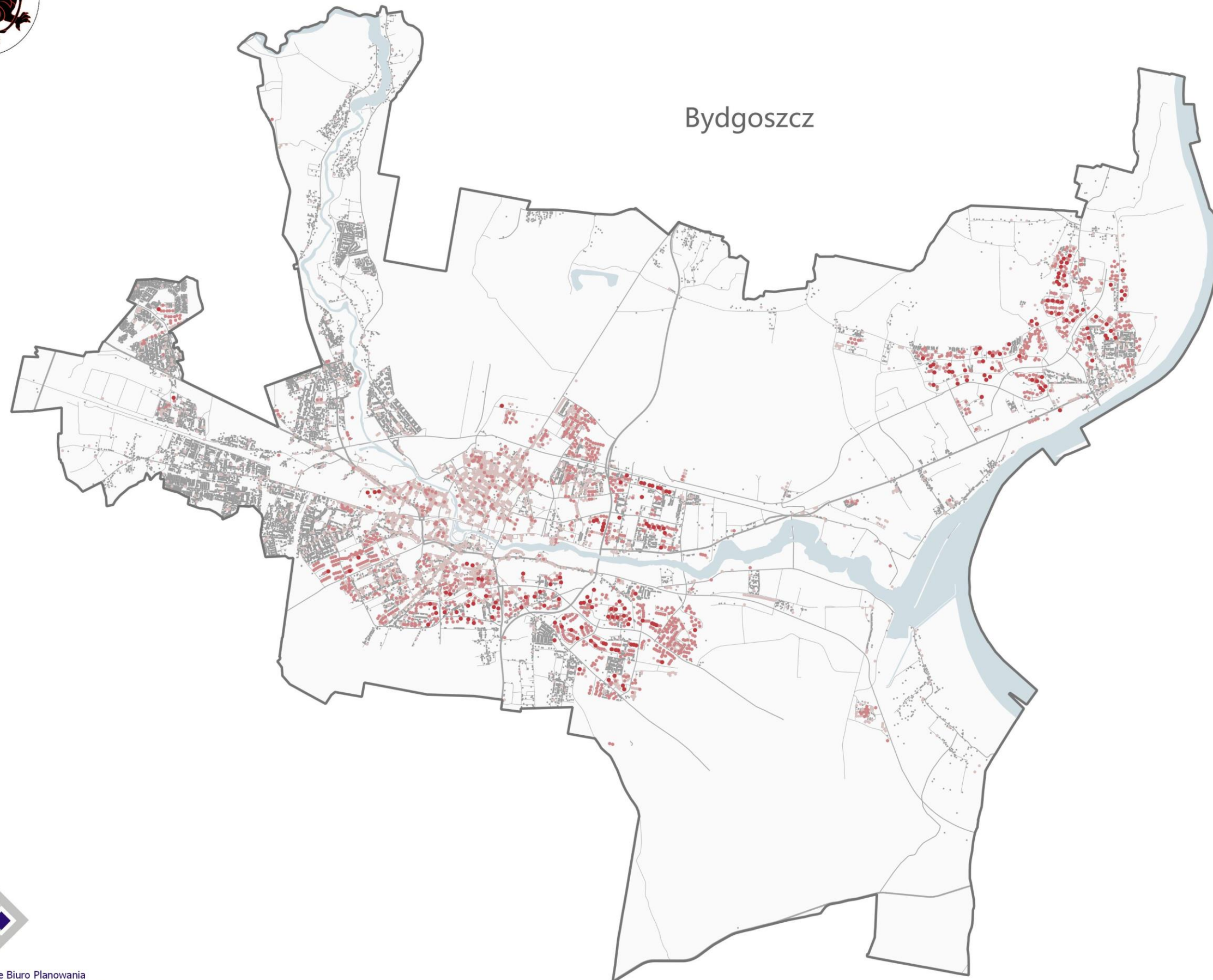


Liczba ludności ogółem według miejsca zamieszkania





Liczba ludności ogółem według miejsca zamieszkania



Legenda

Liczba ludności ogółem
[osoby]

- 201 - 887
- 51 - 200
- 11 - 50
- 1 - 10

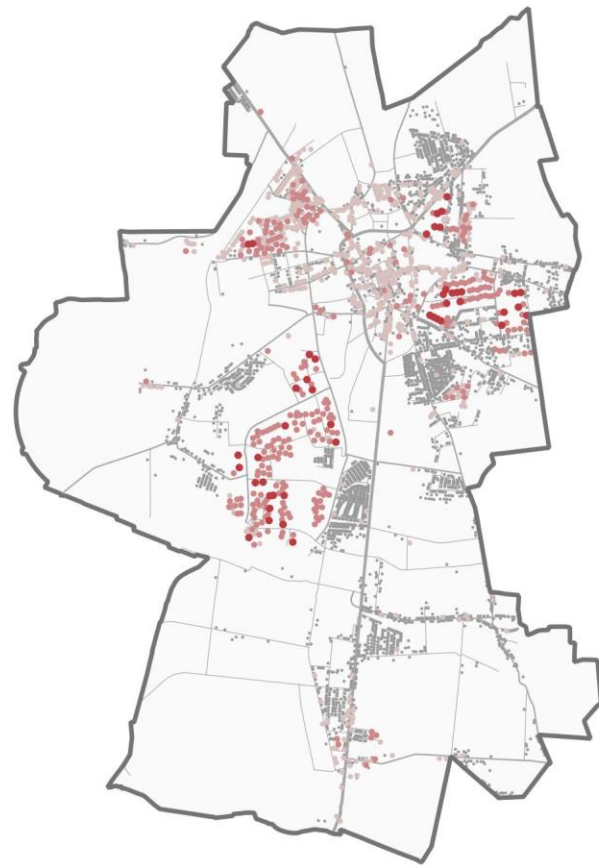
0 1 2 3 4 km



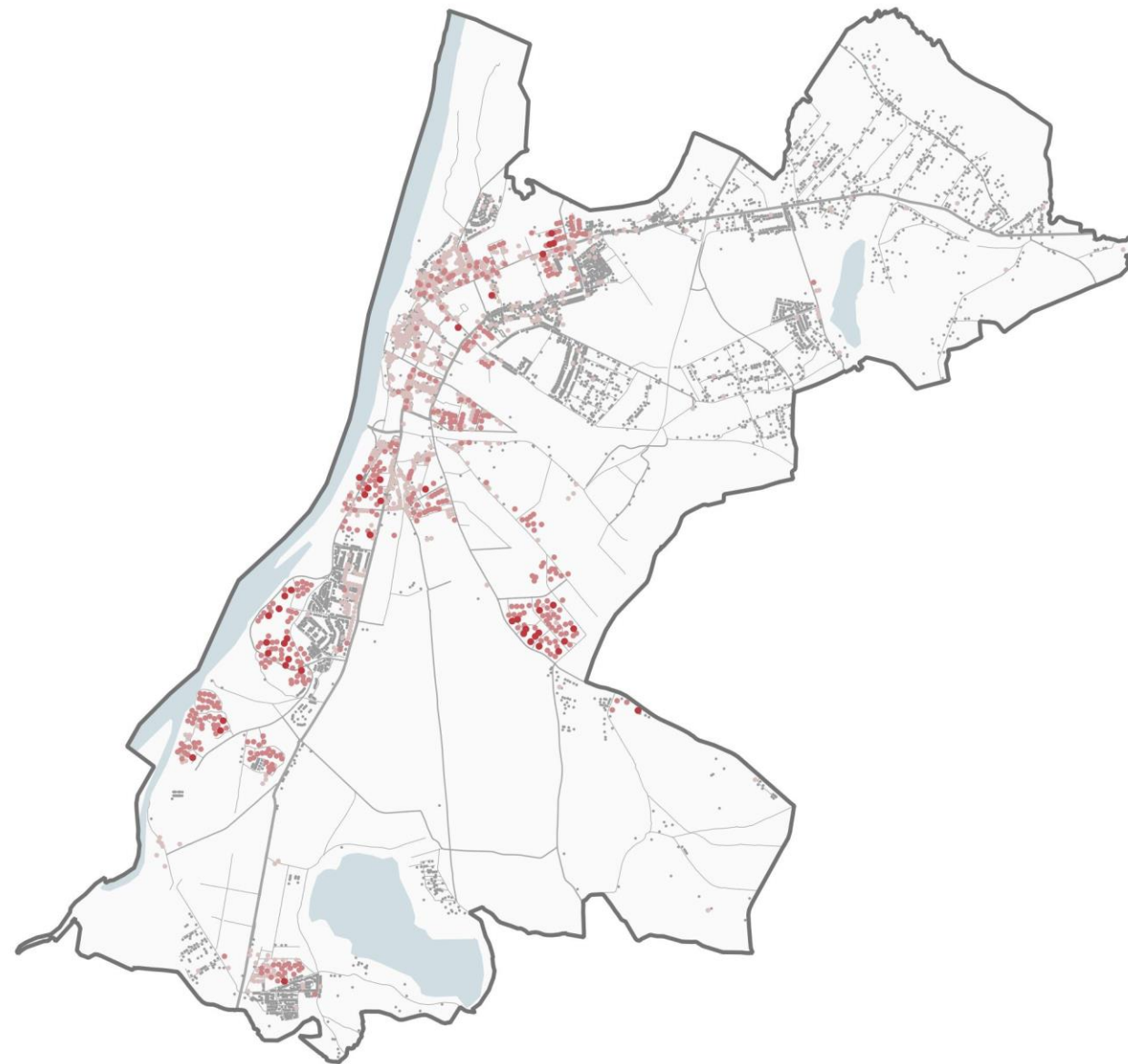


Liczba ludności ogółem według miejsca zamieszkania

Inowrocław



Grudziądz



Legenda

Liczba ludności ogółem
[osoby]

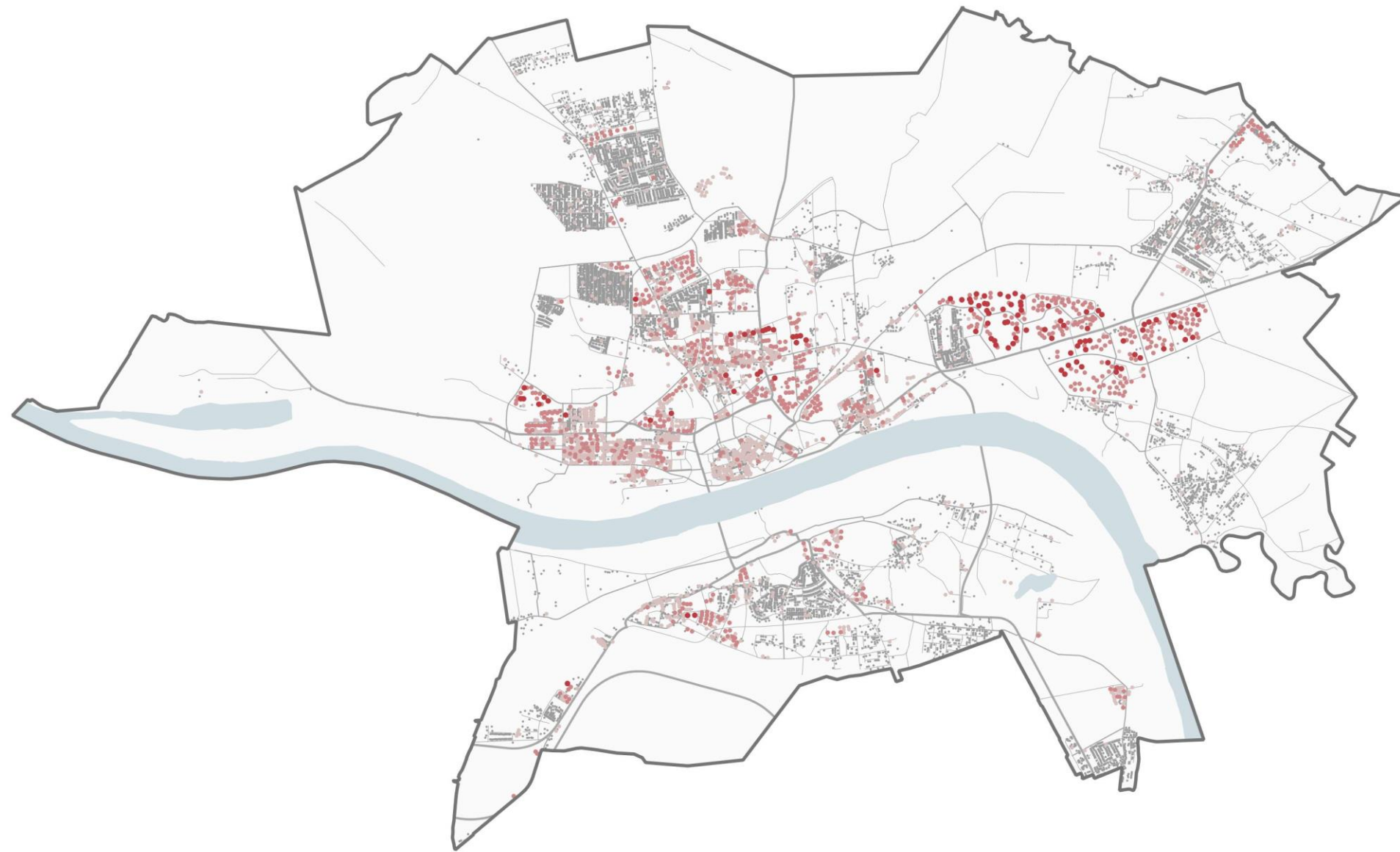
- 201 - 887
- 51 - 200
- 11 - 50
- 1 - 10





Liczba ludności ogółem według miejsca zamieszkania

Toruń



Legenda

Liczba ludności ogółem
[osoby]

- 201 - 887
- 51 - 200
- 11 - 50
- 1 - 10





Liczba ludności ogółem według miejsca zamieszkania



Włocławek

Legenda

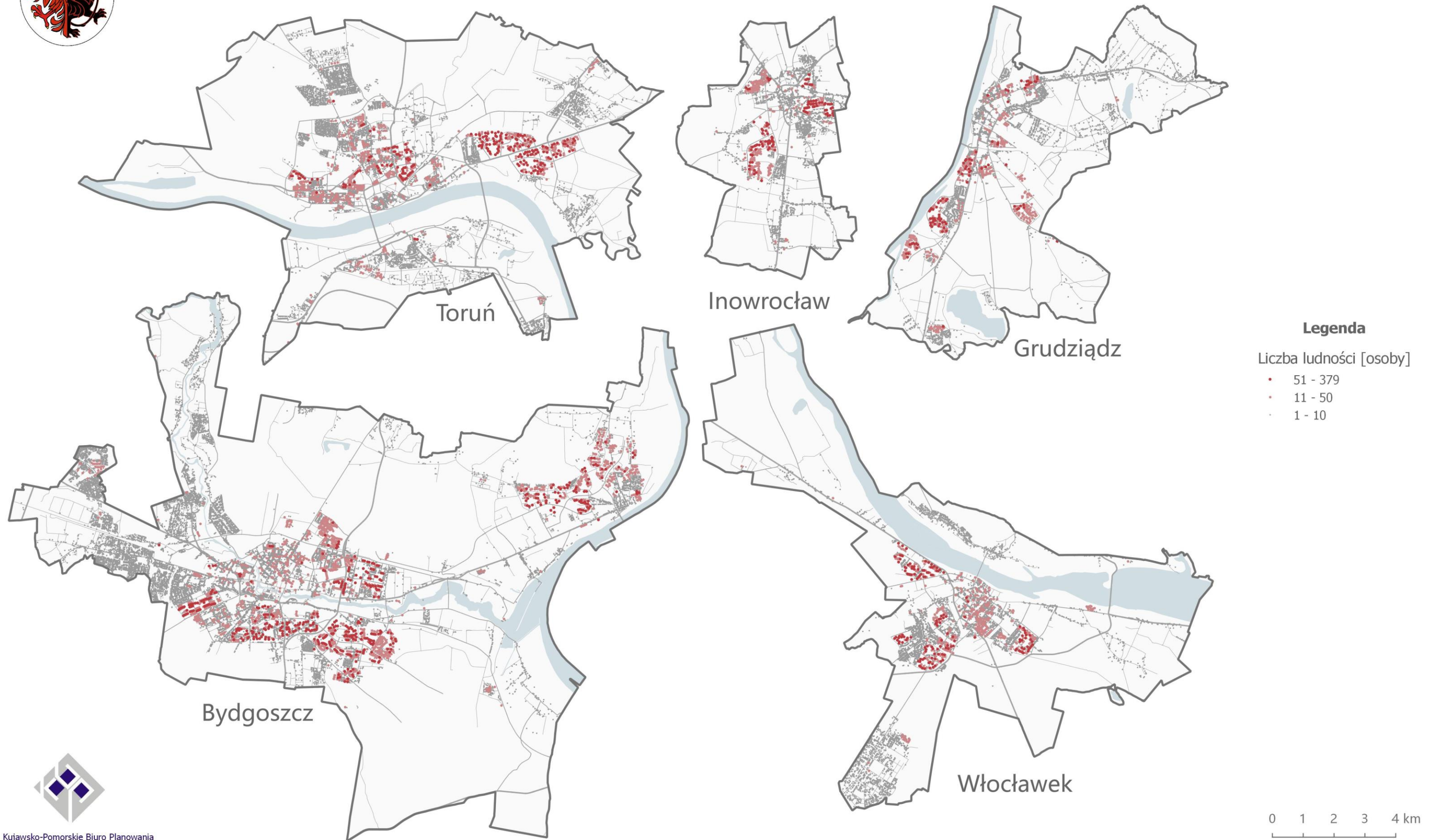
Liczba ludności ogółem
[osoby]

- 201 - 887
- 51 - 200
- 11 - 50
- 1 - 10



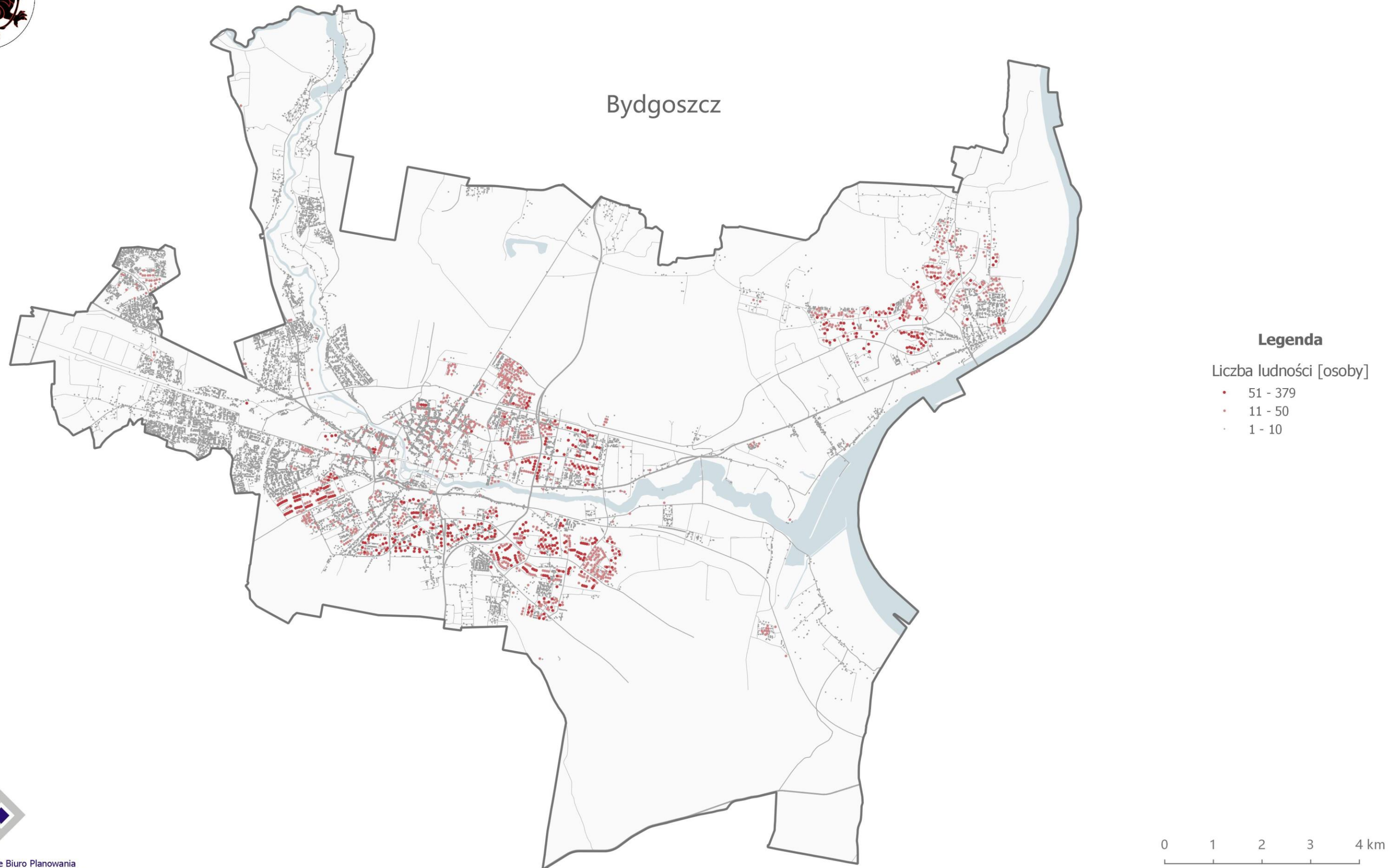


Liczba ludności w wieku 60 i więcej lat według miejsca zamieszkania





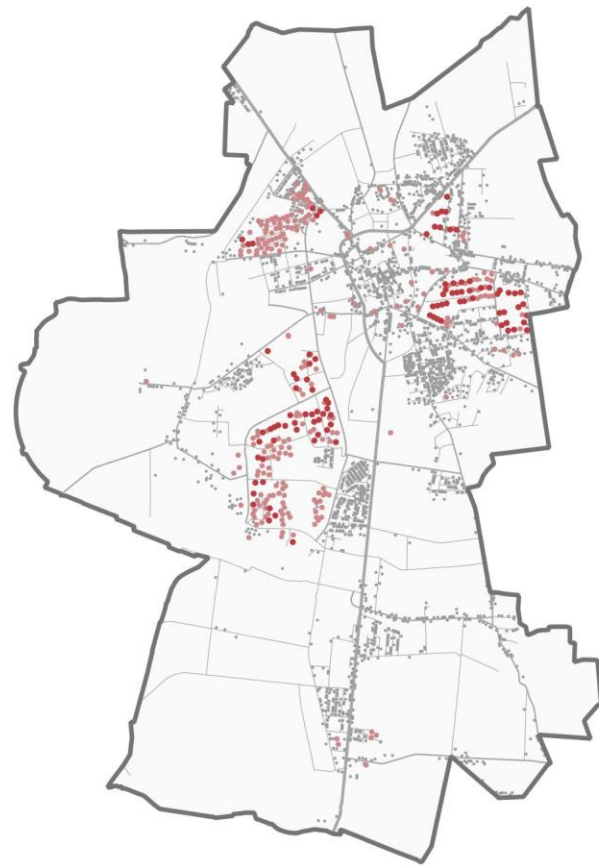
Liczba ludności w wieku 60 i więcej lat według miejsca zamieszkania



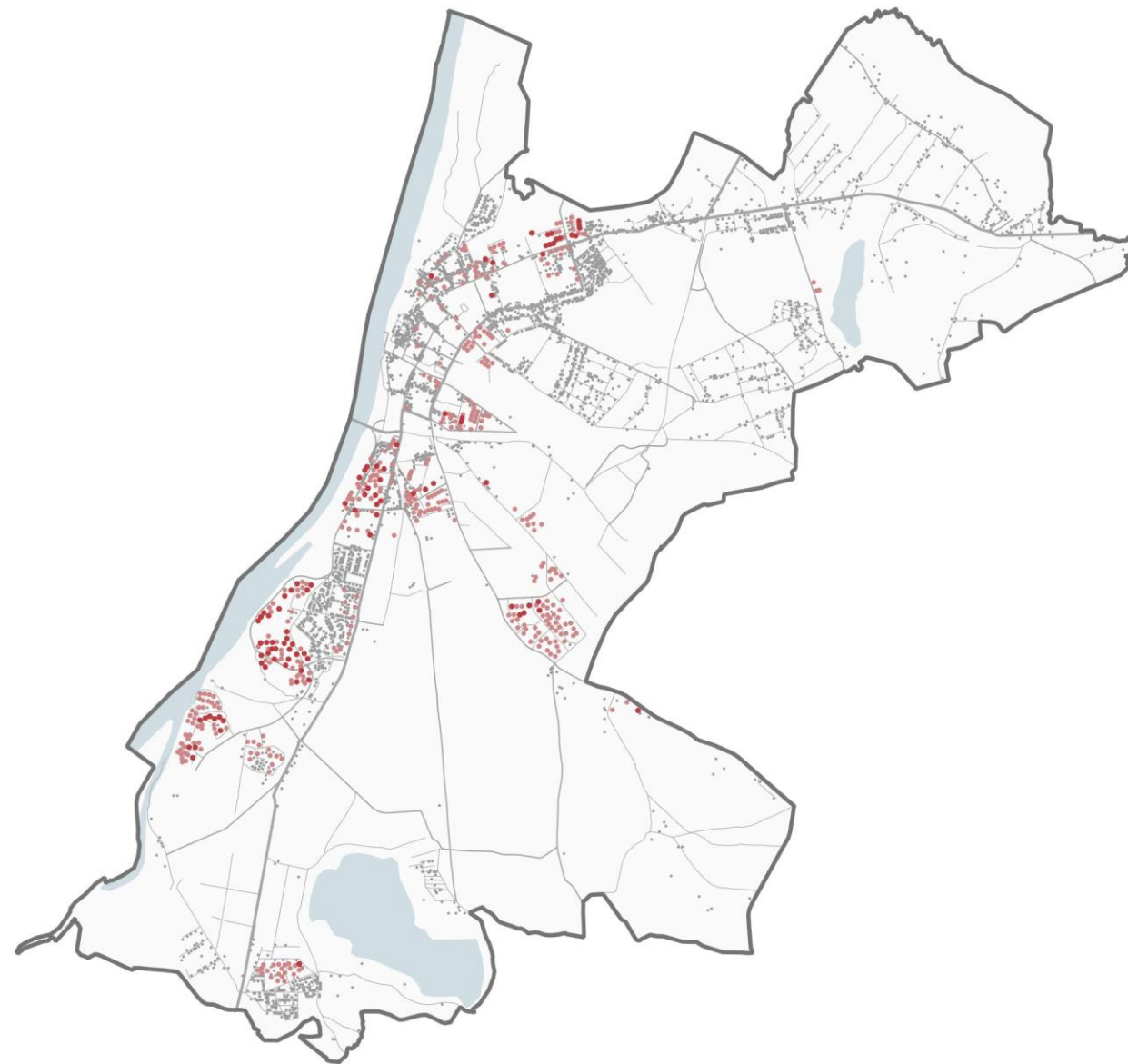


Liczba ludności w wieku 60 i więcej lat według miejsca zamieszkania

Inowrocław



Grudziądz



Legenda

Liczba ludności [osoby]

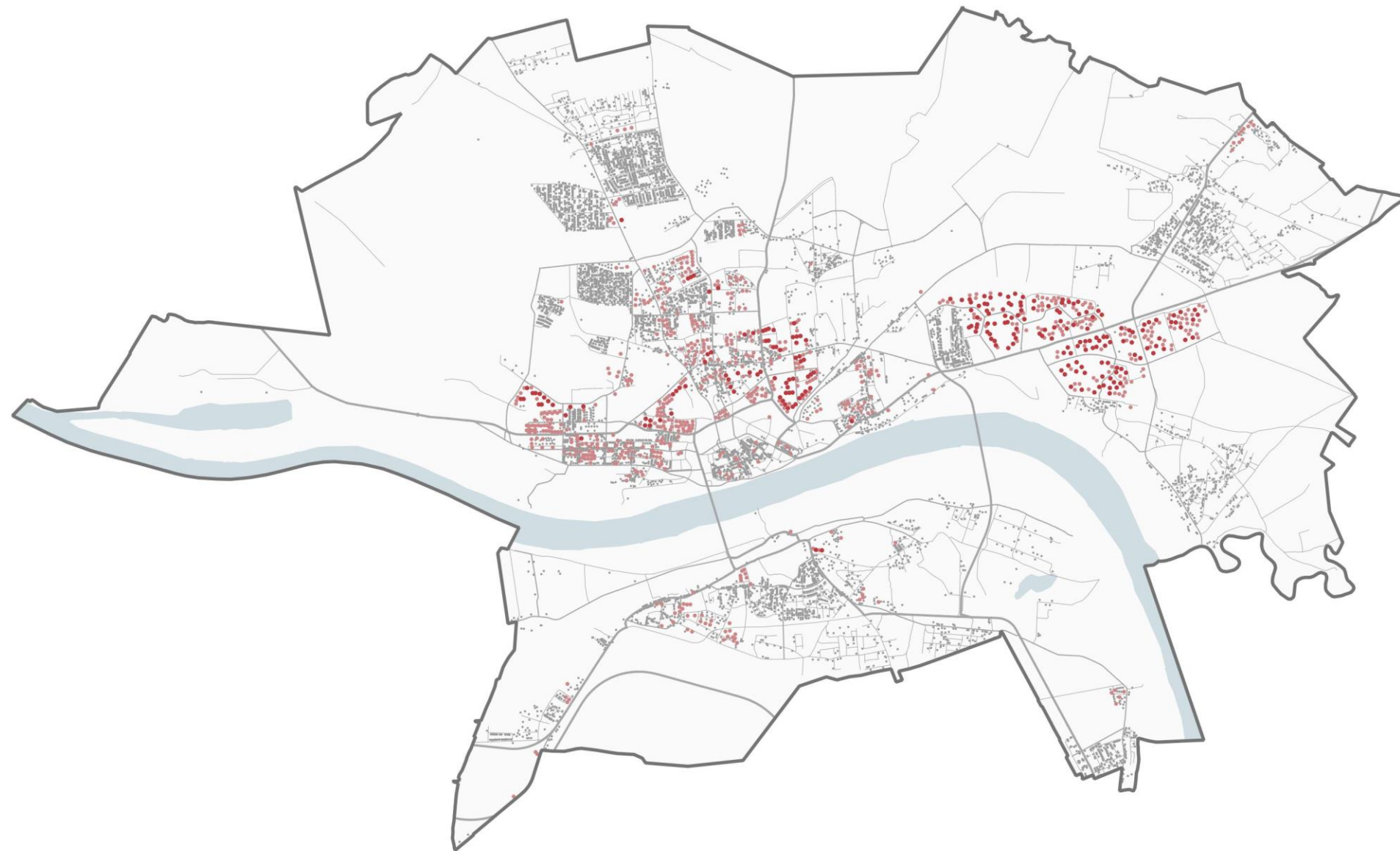
- 51 - 152
- 11 - 50
- 1 - 10





Liczba ludności w wieku 60 i więcej lat według miejsca zamieszkania

Toruń



Legenda

Liczba ludności [osoby]

- 51 - 204
- 11 - 50
- 1 - 10





Liczba ludności w wieku 60 i więcej lat według miejsca zamieszkania



Legenda

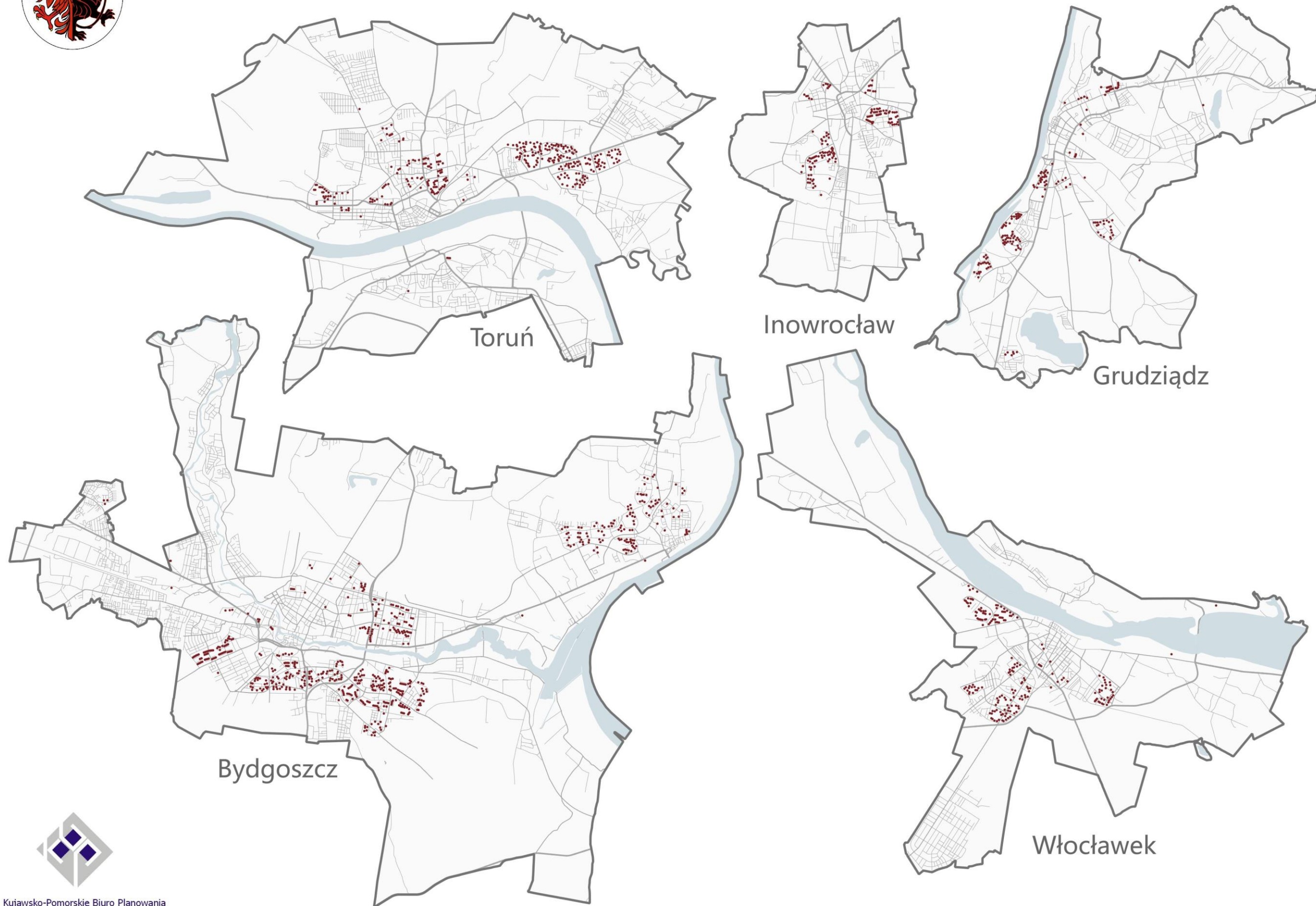
Liczba ludności [osoby]

- 51 - 237
- 11 - 50
- 1 - 10





Obszary koncentracji ludności starszej



Legenda

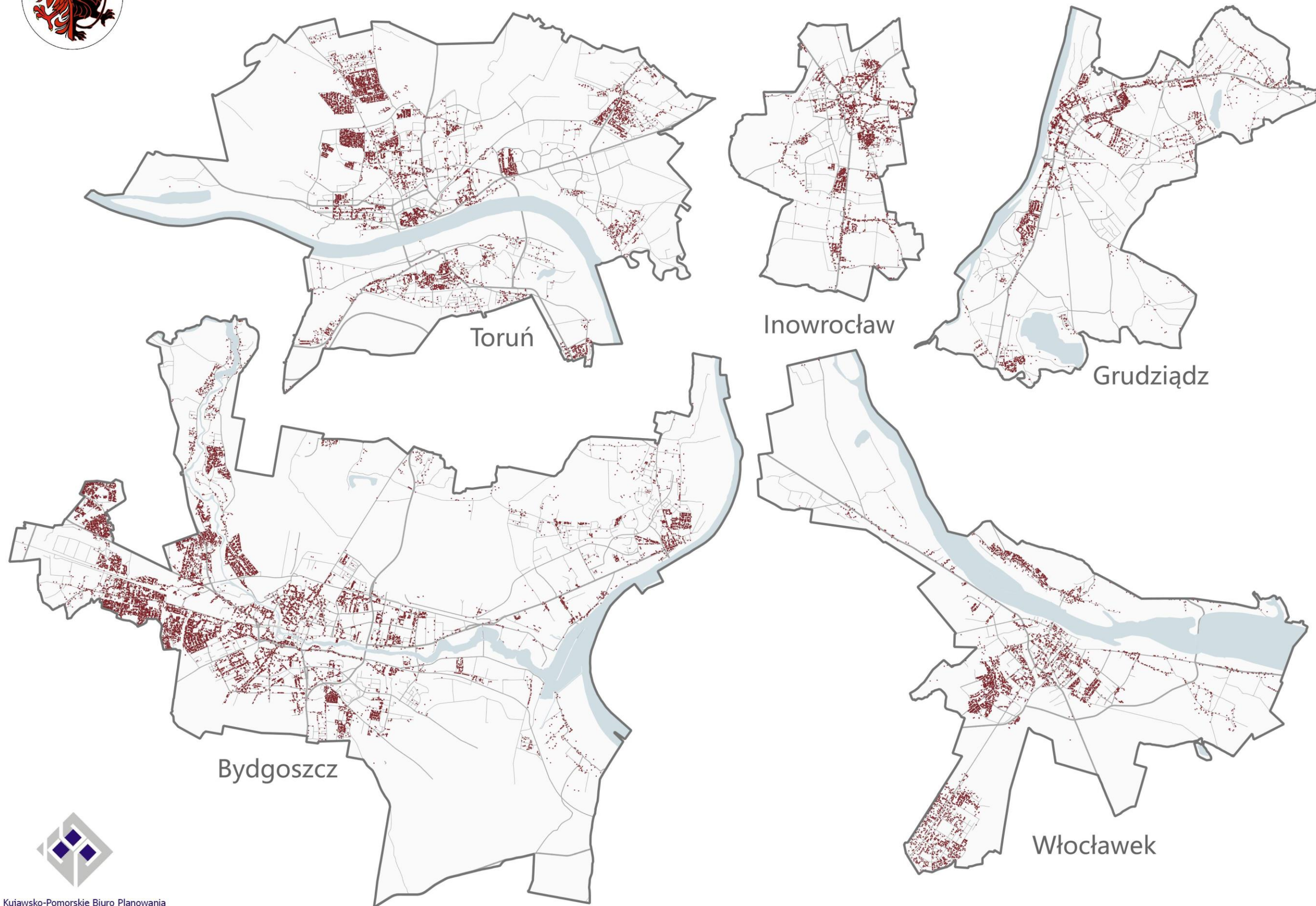
Miejsca szczególnej koncentracji ludności starszej

- punkty stanowiące miejsce zamieszkania co najmniej 40 osób w wieku 60 i więcej lat; wartość maksymalna wynosi 379 osób





Obszary rozproszenia ludności starszej



Legenda

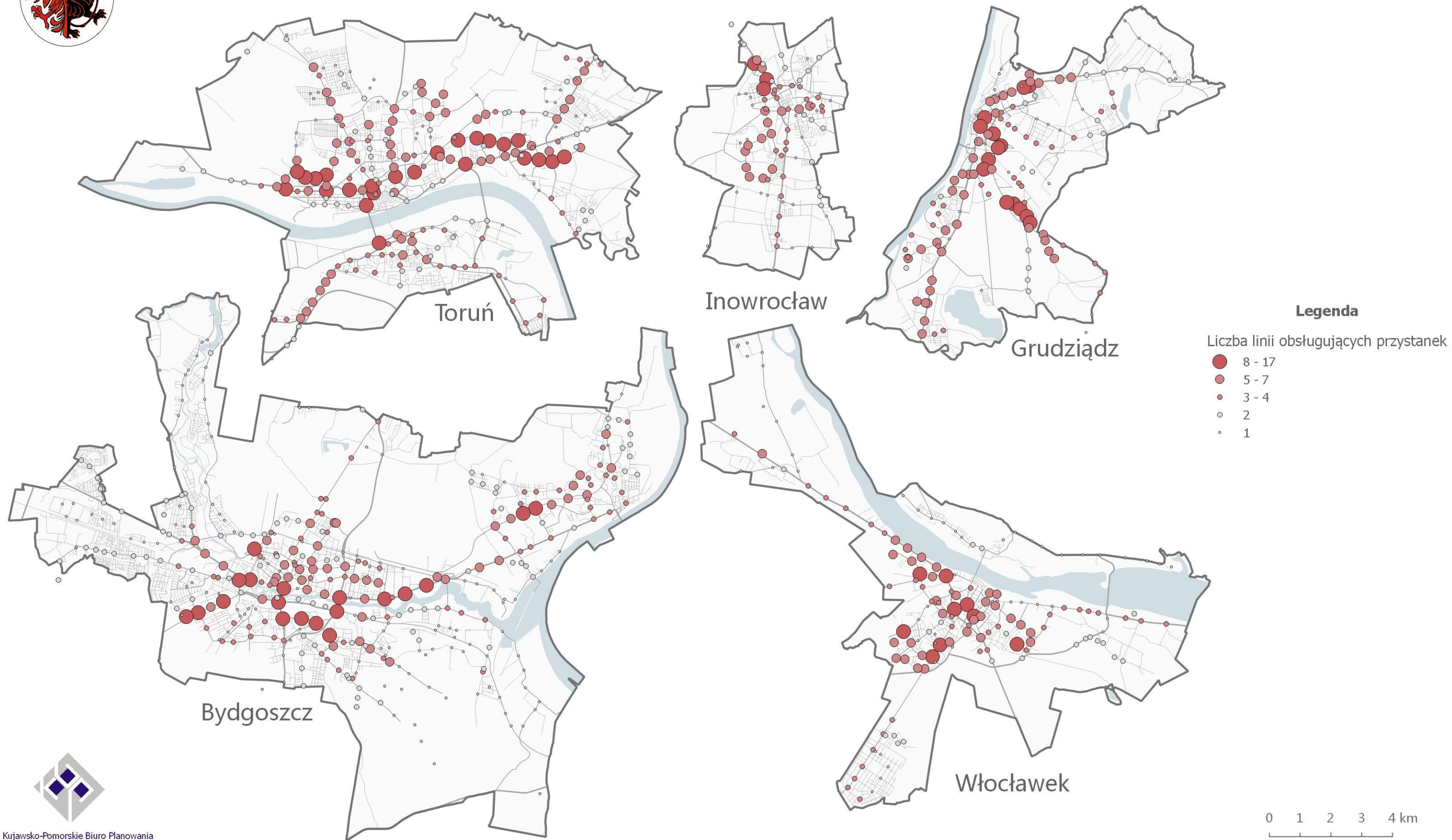
Miejsca szczególnego rozproszenia ludności starszej

- punkty stanowiące miejsce zamieszkania maksymalnie 5 osób w wieku 60 i więcej lat



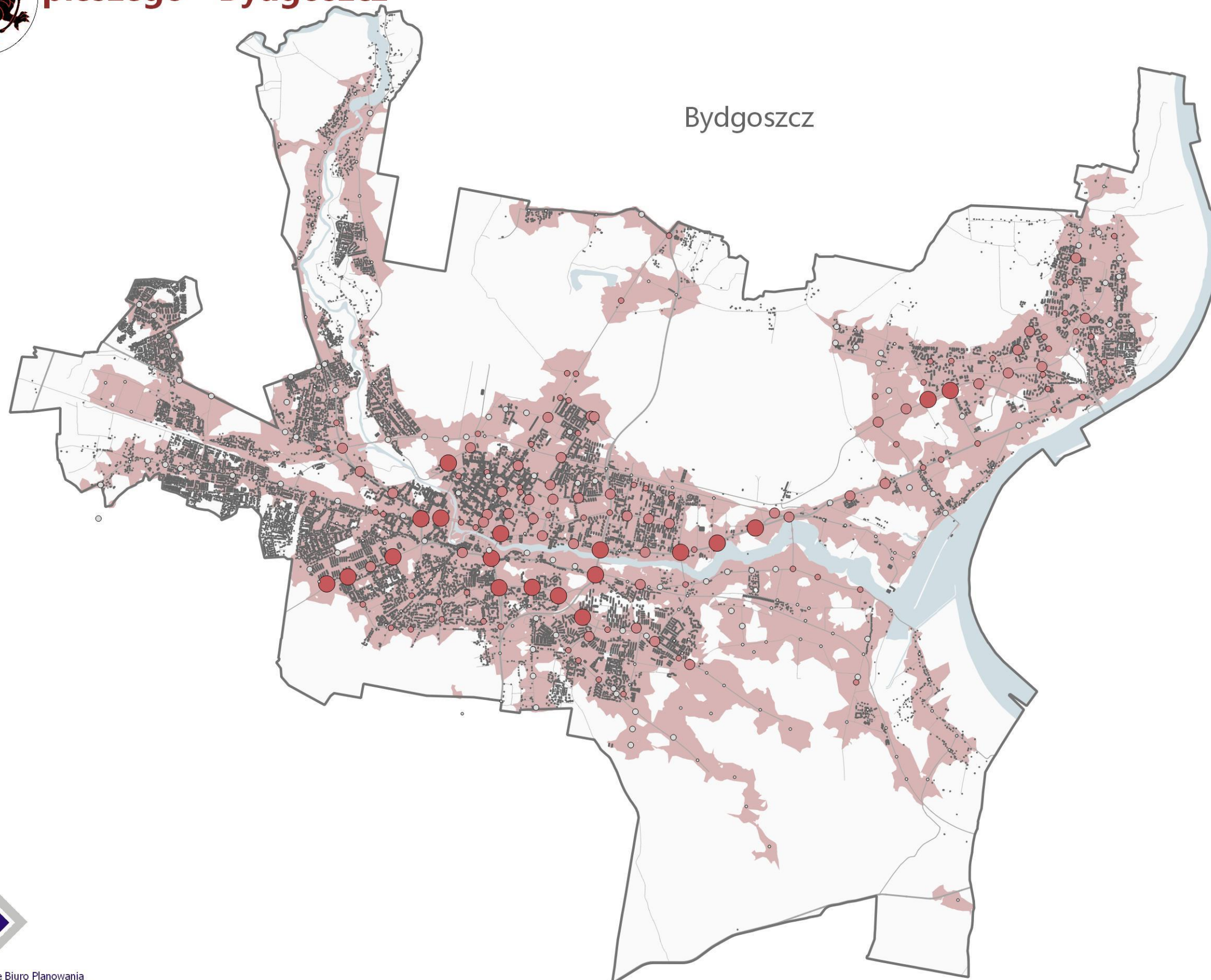


Przystanki komunikacji miejskiej wg liczby obsługiwanych linii





Przystanki komunikacji miejskiej według liczby obsługiwanych linii na tle strefy dojścia pieszego - Bydgoszcz



Legenda

Liczba linii obsługujących przystanek

- 8 - 17
- 5 - 7
- 3 - 4
- 2
- 1

Pozostałe informacje

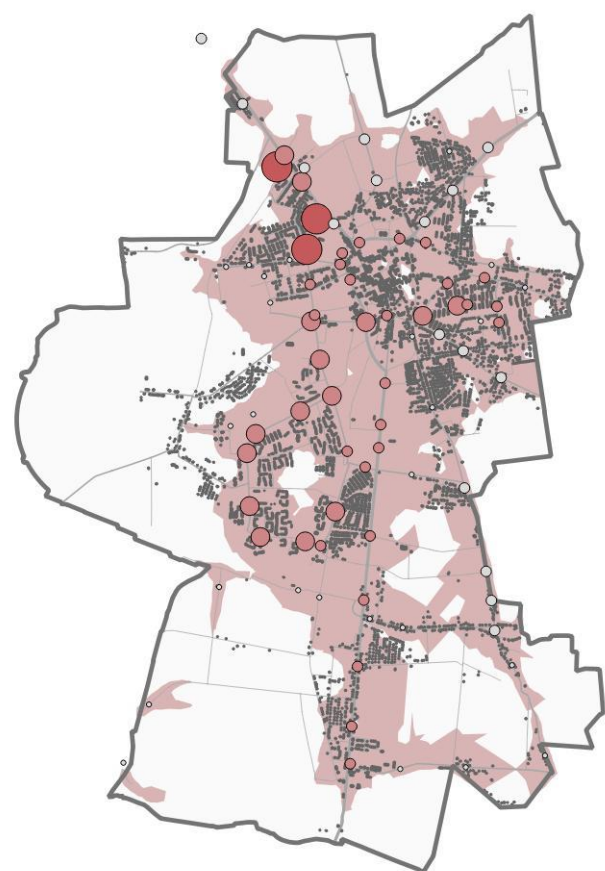
- strefa dojścia pieszego do przystanku (500m)
- ▨ zabudowa mieszkaniowa



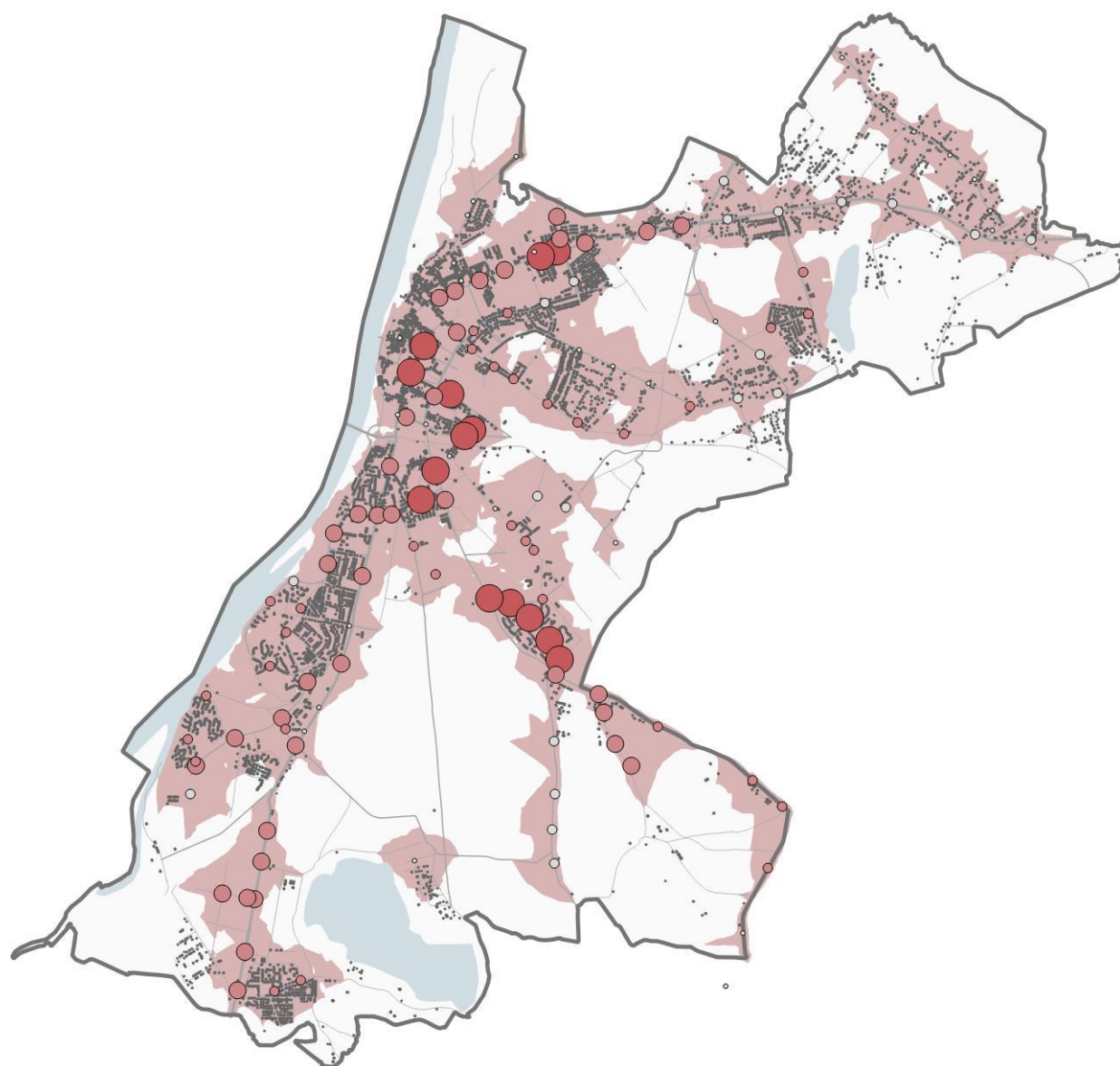


Przystanki komunikacji miejskiej według liczby obsługiwanych linii na tle strefy dojścia pieszego - Grudziądz i Inowrocław

Inowrocław



Grudziądz



Legenda

Liczba linii obsługujących przystanek

- 8 - 17
- 5 - 7
- 3 - 4
- 2
- 1

Pozostałe informacje

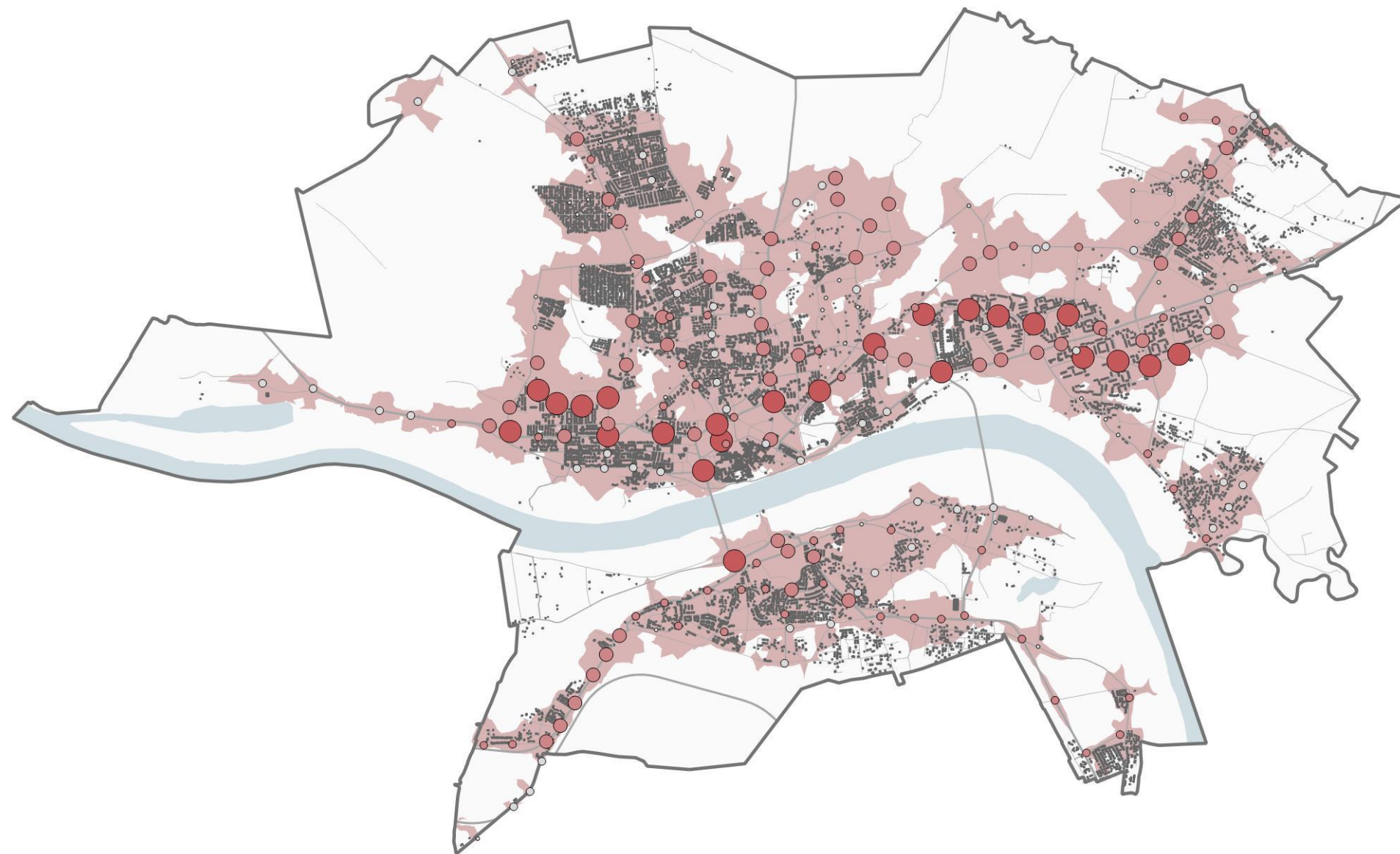
- strefa dojścia pieszego do przystanku (500m)
- zabudowa mieszkaniowa





Przystanki komunikacji miejskiej według liczby obsługiwanych linii na tle strefy dojścia pieszego - Toruń

Toruń



Legenda

Liczba linii obsługujących przystanek

- 8 - 17
- 5 - 7
- 3 - 4
- 2
- 1

Pozostałe informacje

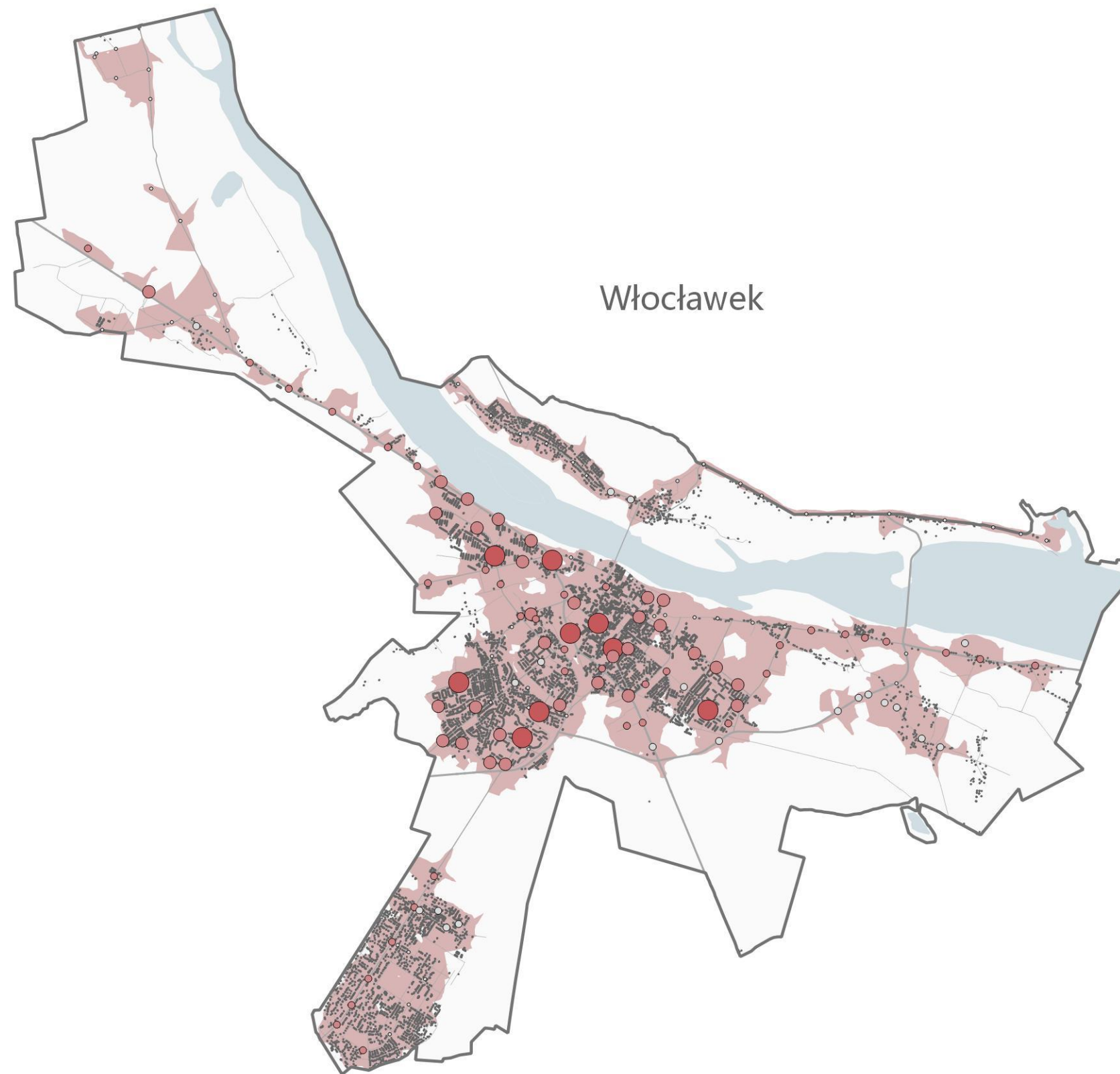
- strefa dojścia pieszego do przystanku (500m)
- zabudowa mieszkaniowa

0 1 2 3 4 km





Przystanki komunikacji miejskiej według liczby obsługiwanych linii na tle strefy dojścia pieszego - Włocławek



Legenda

Liczba linii obsługujących przystanek

- 8 - 17
- 5 - 7
- 3 - 4
- 2
- 1

Pozostałe informacje

- strefa dojścia pieszego do przystanku (500m)
- zabudowa mieszkaniowa



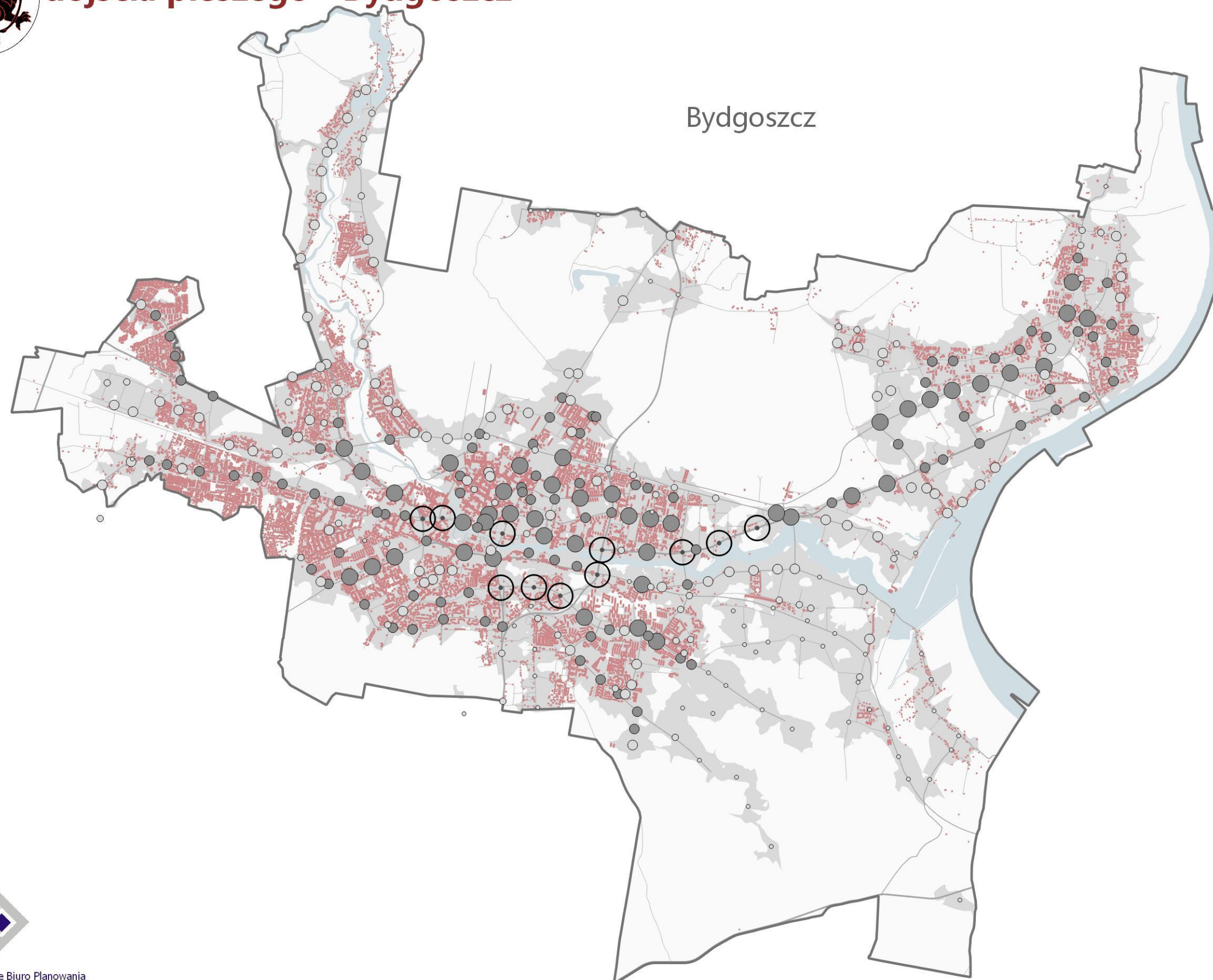


Przystanki komunikacji miejskiej według liczby obsługiwanych kursów





Przystanki komunikacji miejskiej według liczby obsługiwanych kursów na tle strefy dojścia pieszego - Bydgoszcz



Legenda

Liczba kursów dostępnych na przystanku

- 1001 - 1677
- 501 - 1000
- 201 - 500
- 101 - 200
- 51 - 100
- 1 - 50

Pozostałe informacje

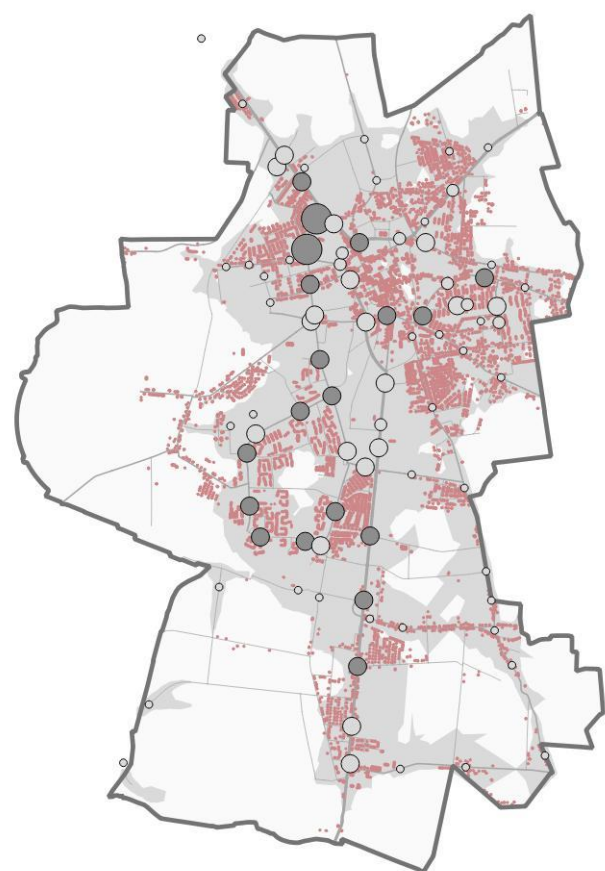
- strefa dojścia pieszego do przystanku (500m)
- zabudowa mieszkaniowa



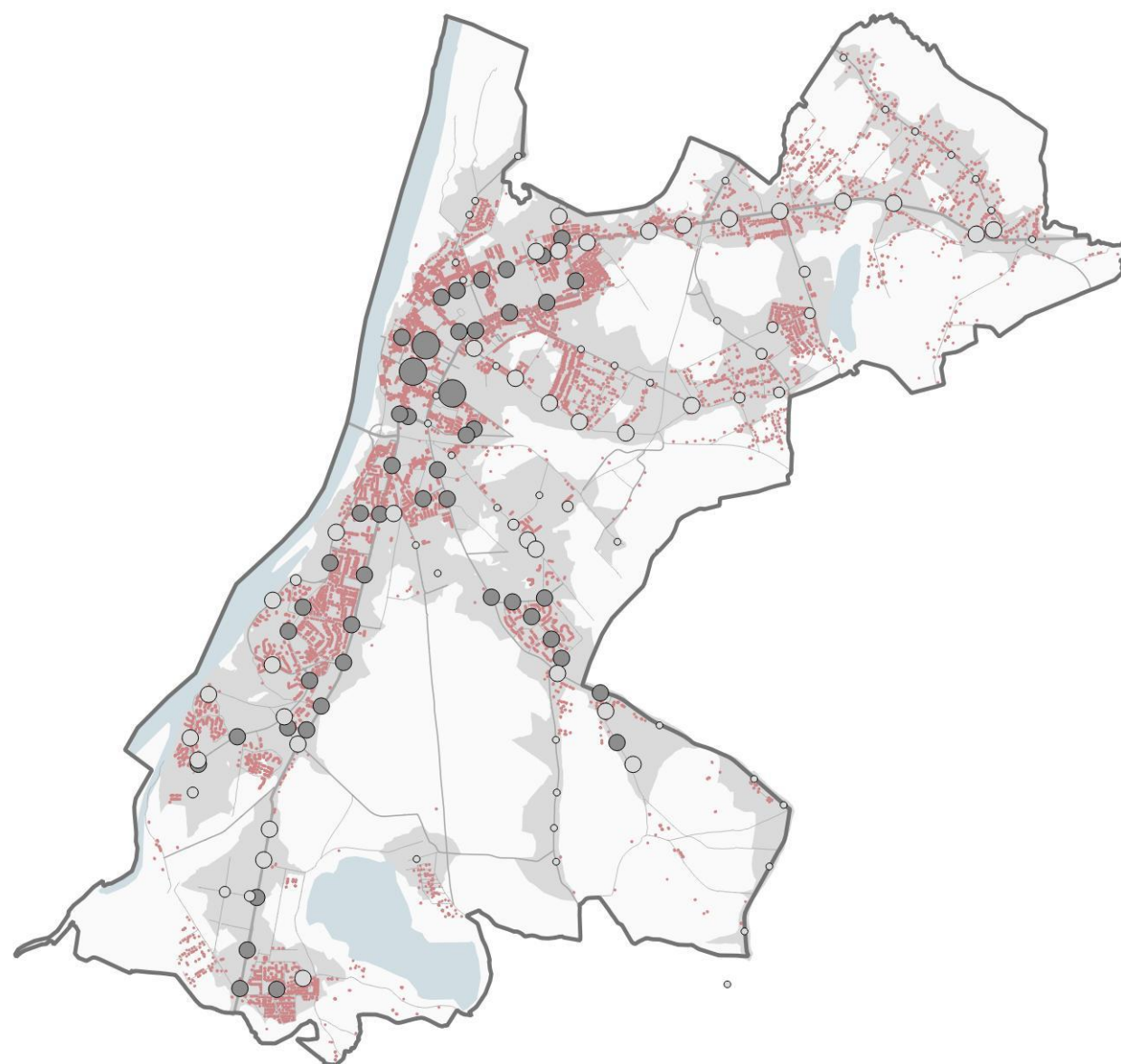


Przystanki komunikacji miejskiej według liczby obsługiwanych kursów na tle strefy dojścia pieszego - Grudziądz i Inowrocław

Inowrocław



Grudziądz



Legenda

Liczba kursów dostępnych na przystanku

- 1001 - 1677
- 501 - 1000
- 201 - 500
- 101 - 200
- 51 - 100
- 1 - 50

Pozostałe informacje

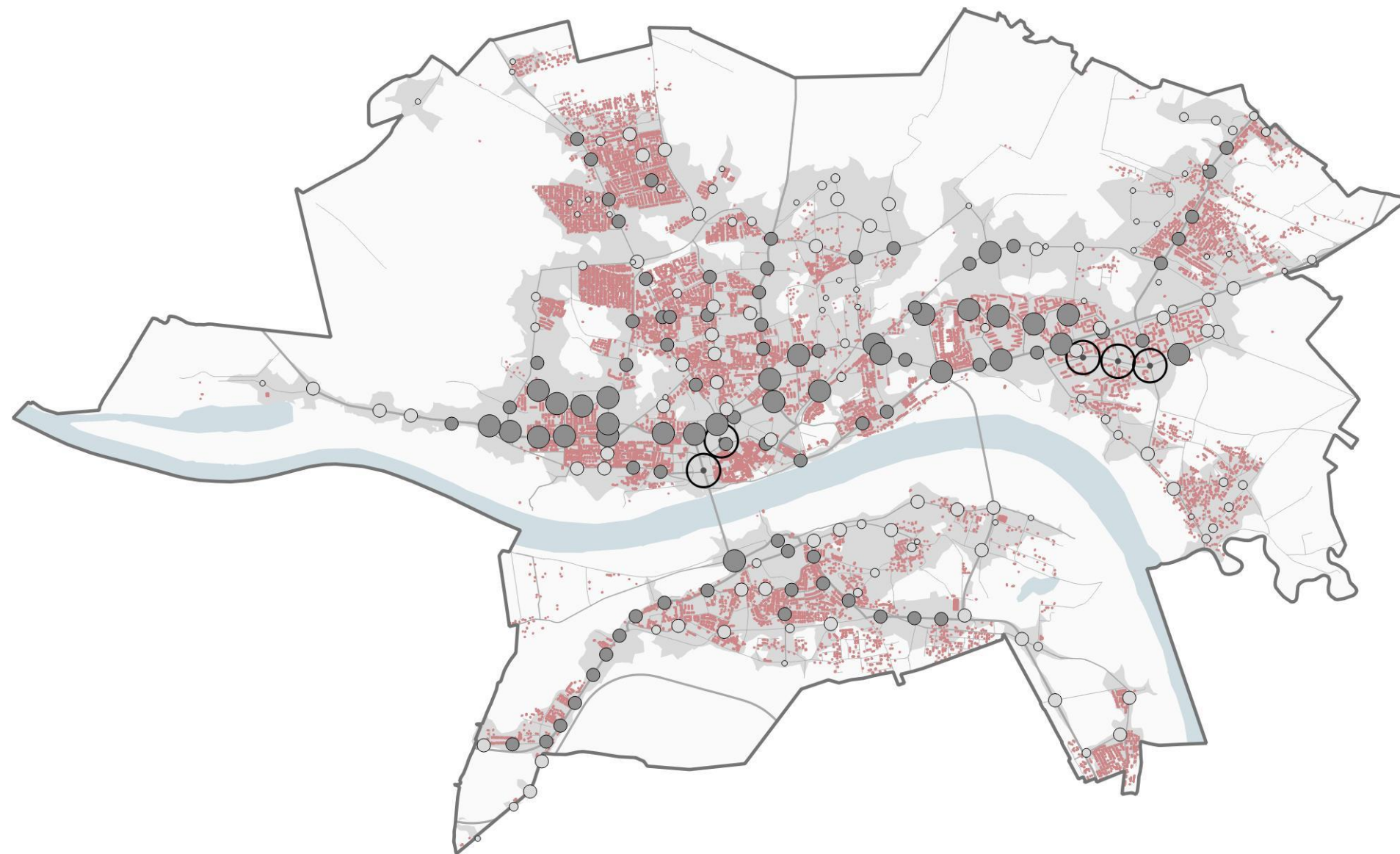
- strefa dojścia pieszego do przystanku (500m)
- zabudowa mieszkaniowa





Przystanki komunikacji miejskiej według liczby obsługiwanych kursów na tle strefy dojścia pieszego - Toruń

Toruń



Legenda

Liczba kursów dostępnych na przystanku

- 1001 - 1677
- 501 - 1000
- 201 - 500
- 101 - 200
- 51 - 100
- 1 - 50

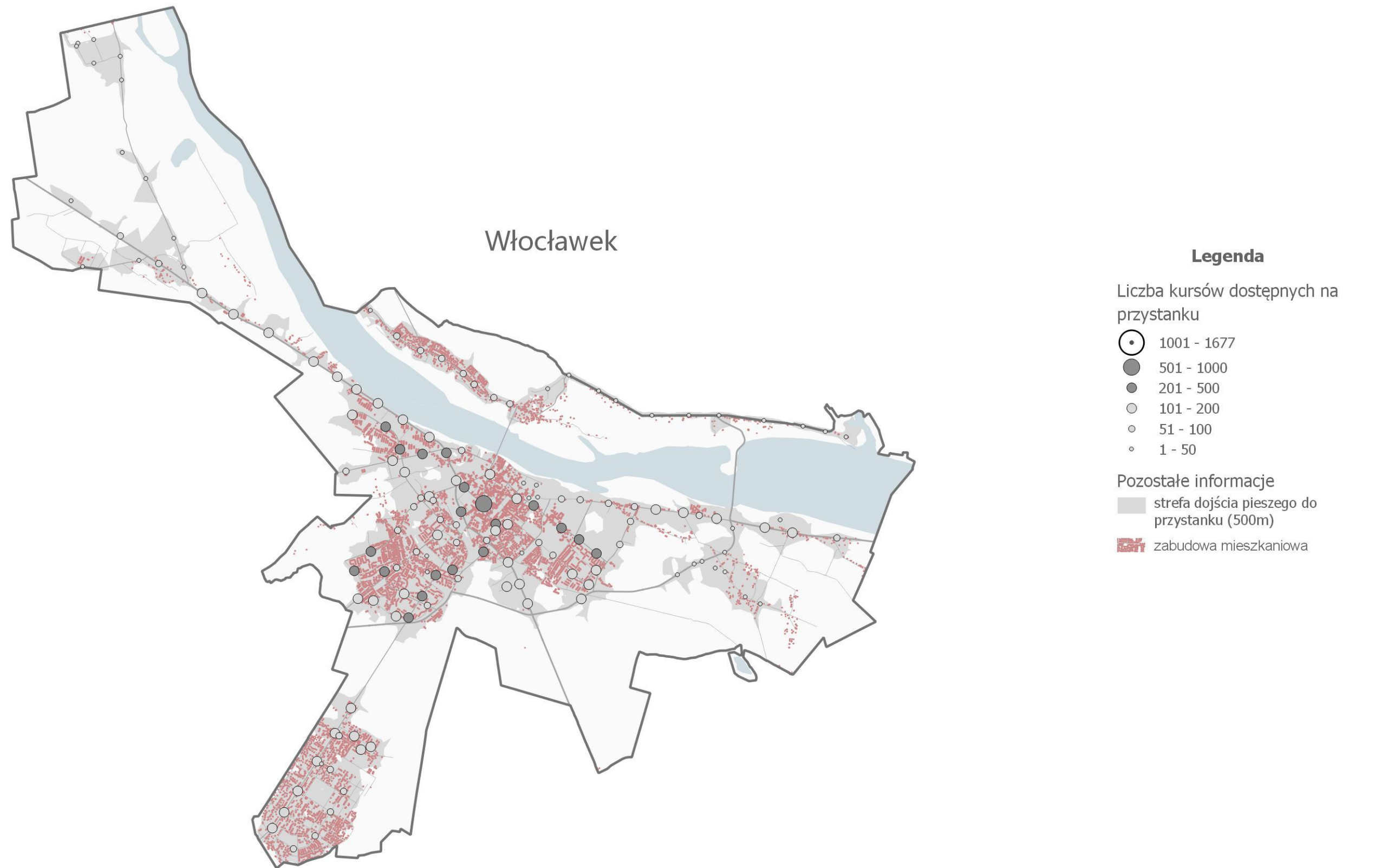
Pozostałe informacje

- strefa dojścia pieszego do przystanku (500m)
- zabudowa mieszkaniowa



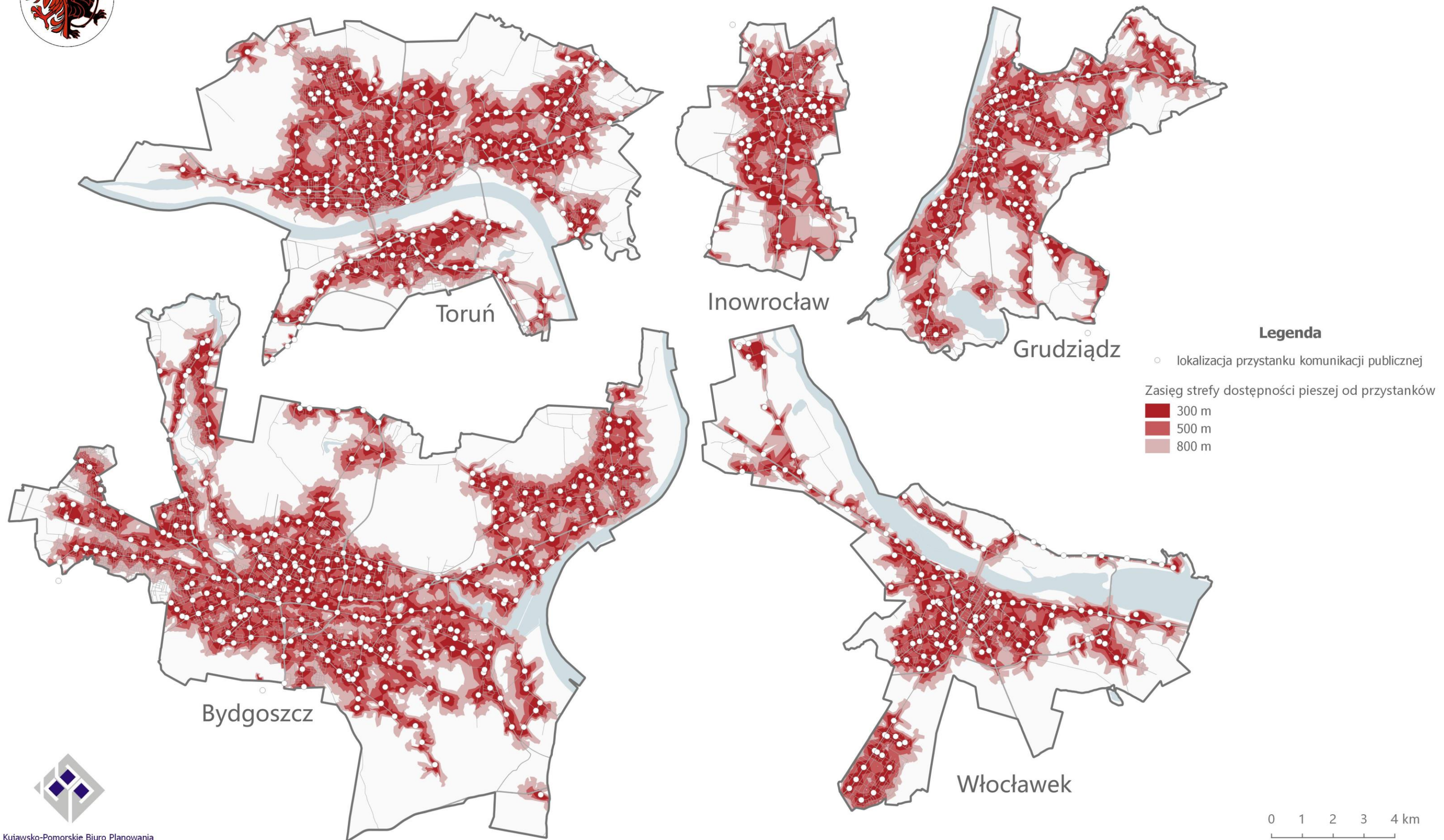


Przystanki komunikacji miejskiej według liczby obsługiwanych kursów na tle strefy dojścia pieszego - Włocławek



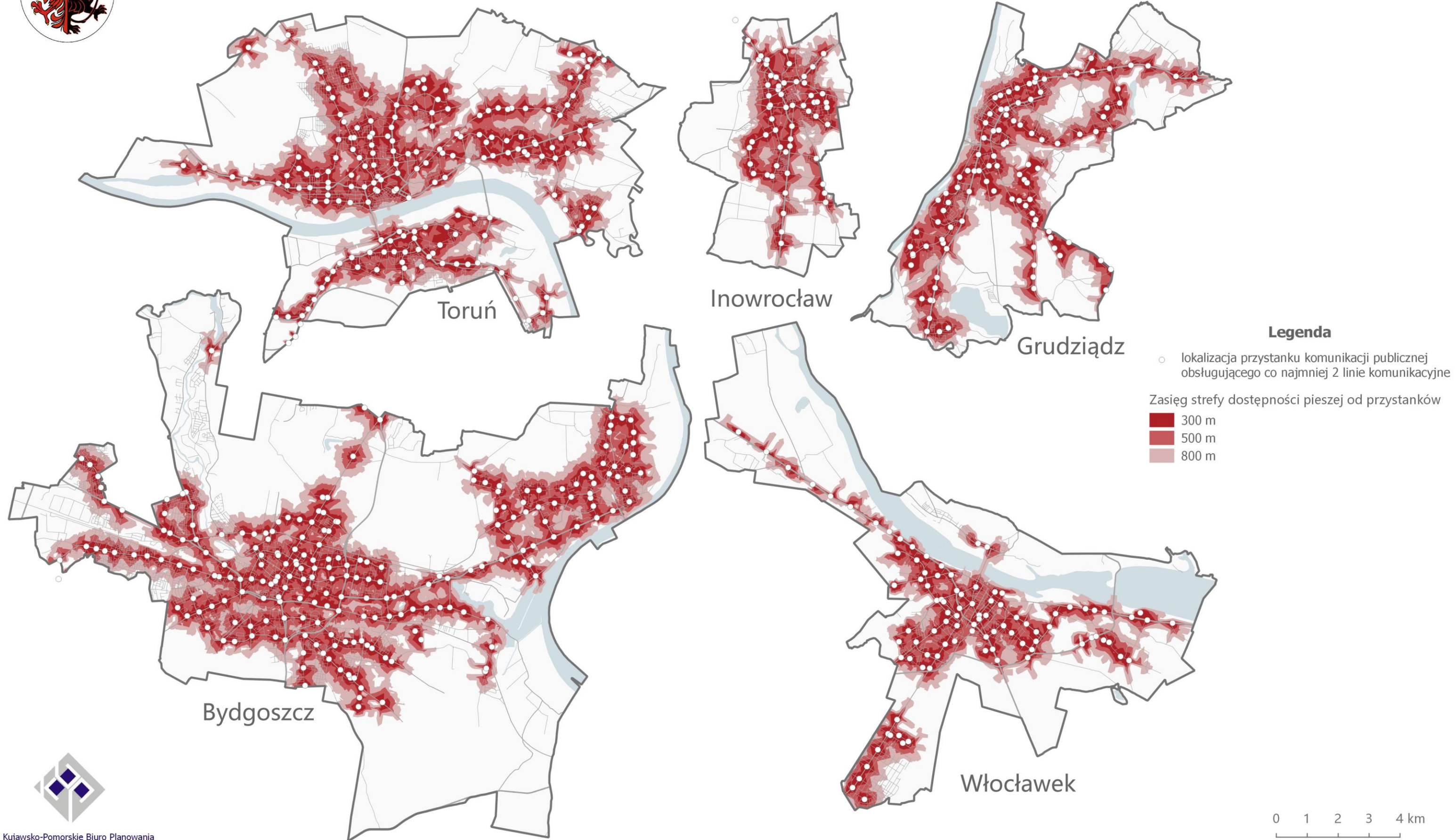


Strefy dostępności pieszej do przystanków komunikacji publicznej



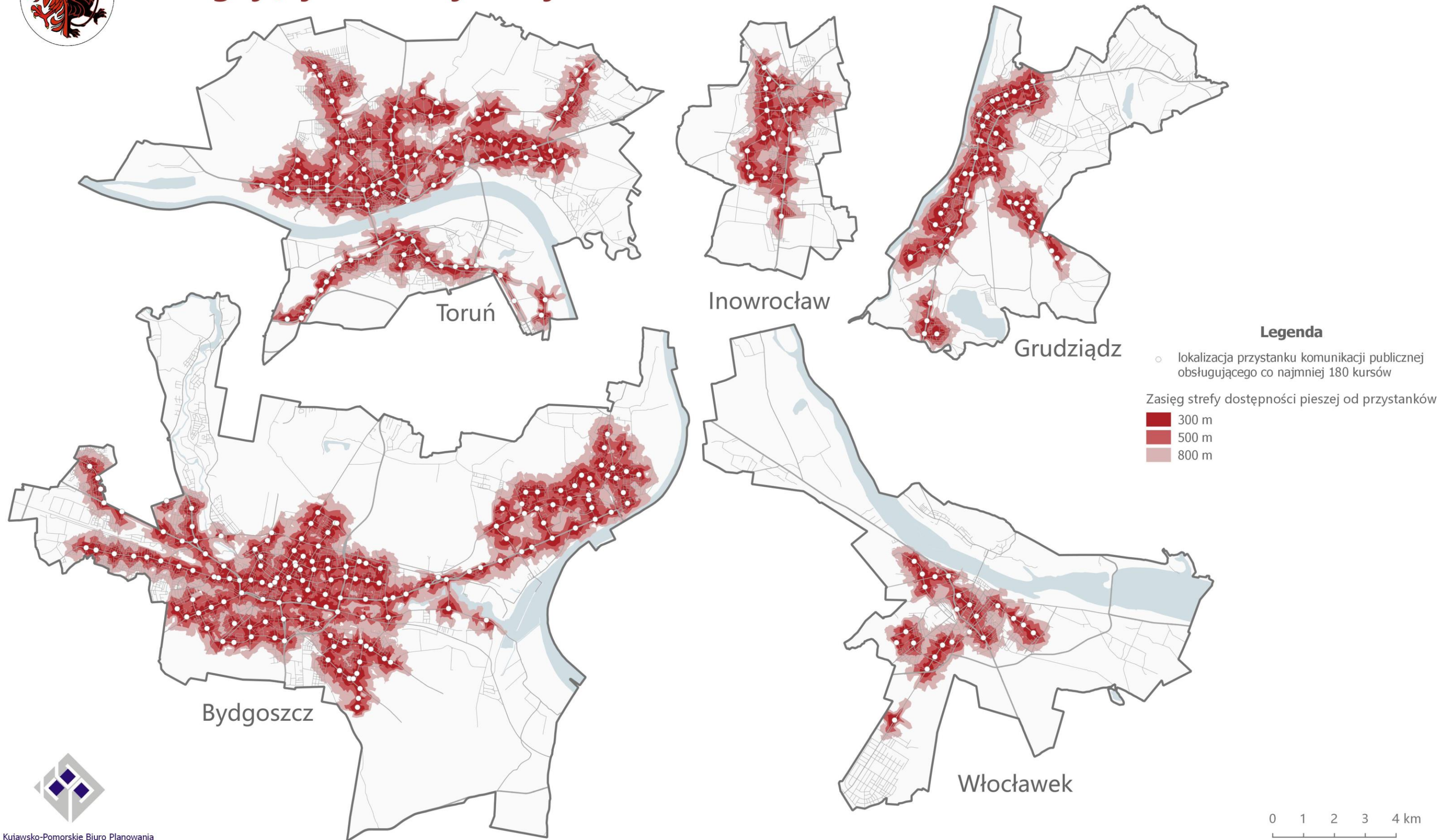


Strefy dostępności pieszej do przystanków komunikacji publicznej obsługujących co najmniej 2 linie komunikacyjne





Strefy dostępności pieszej do przystanków komunikacji publicznej obsługujących co najmniej 180 kursów



Mapy do rozdziału „Rozmieszczenie usług publicznych w przestrzeni miast”



Miejsca obsługi mieszkańców poza siedzibami wydziałów urzędów miast



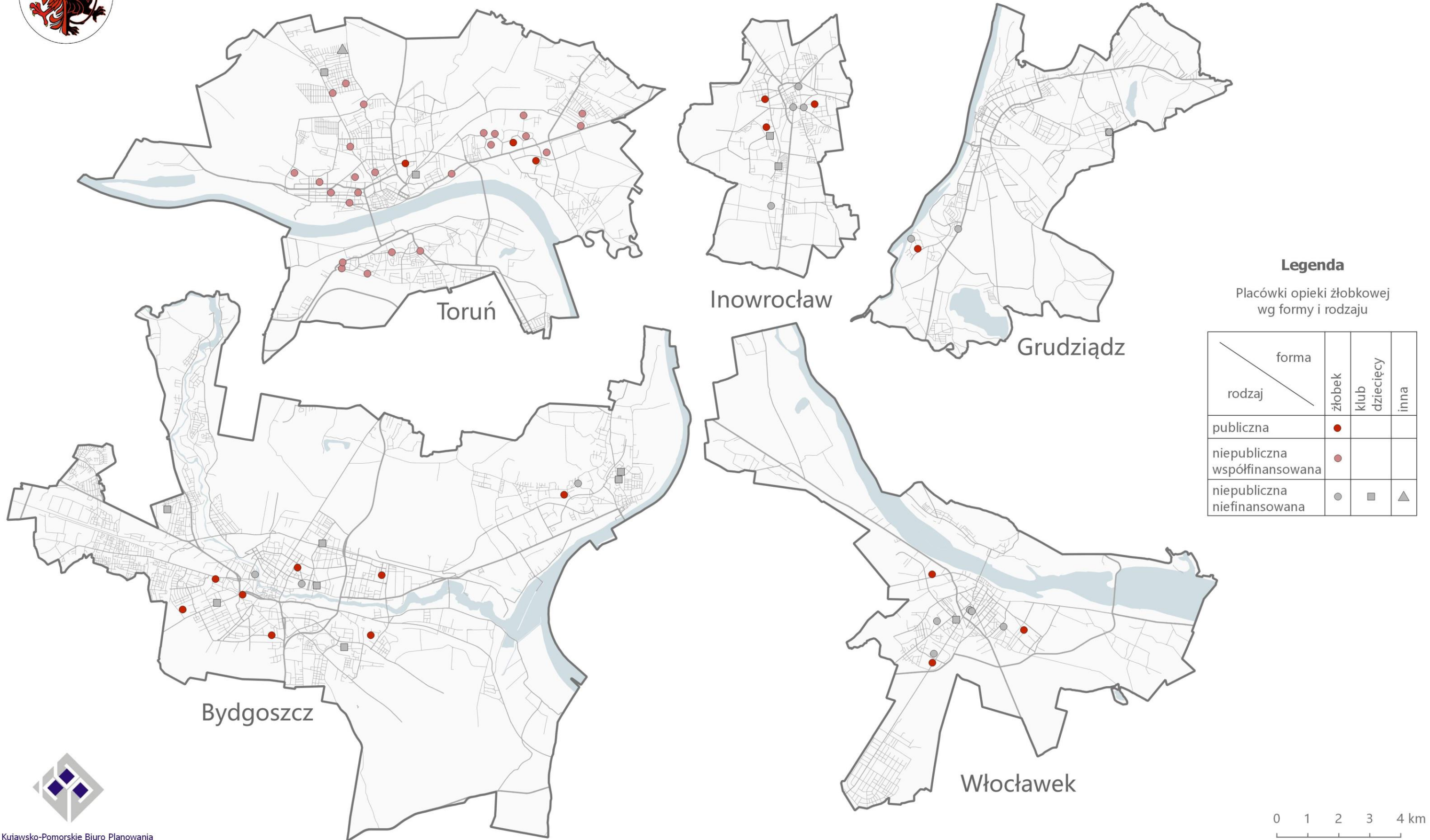


Placówki Policji i Straży Miejskiej służące obsłudze mieszkańców



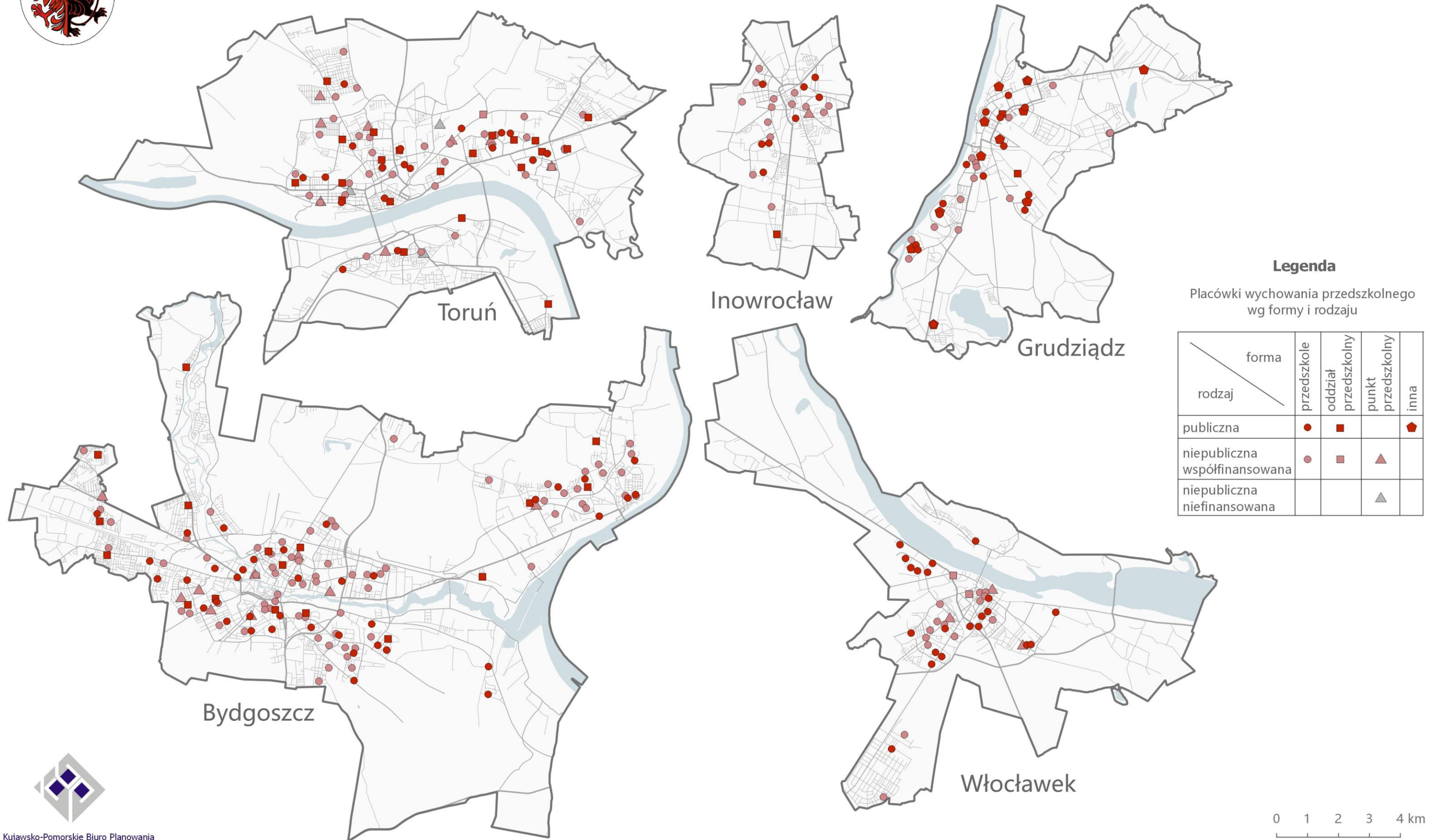


Opieka żłobkowa





Wychowanie przedszkolne



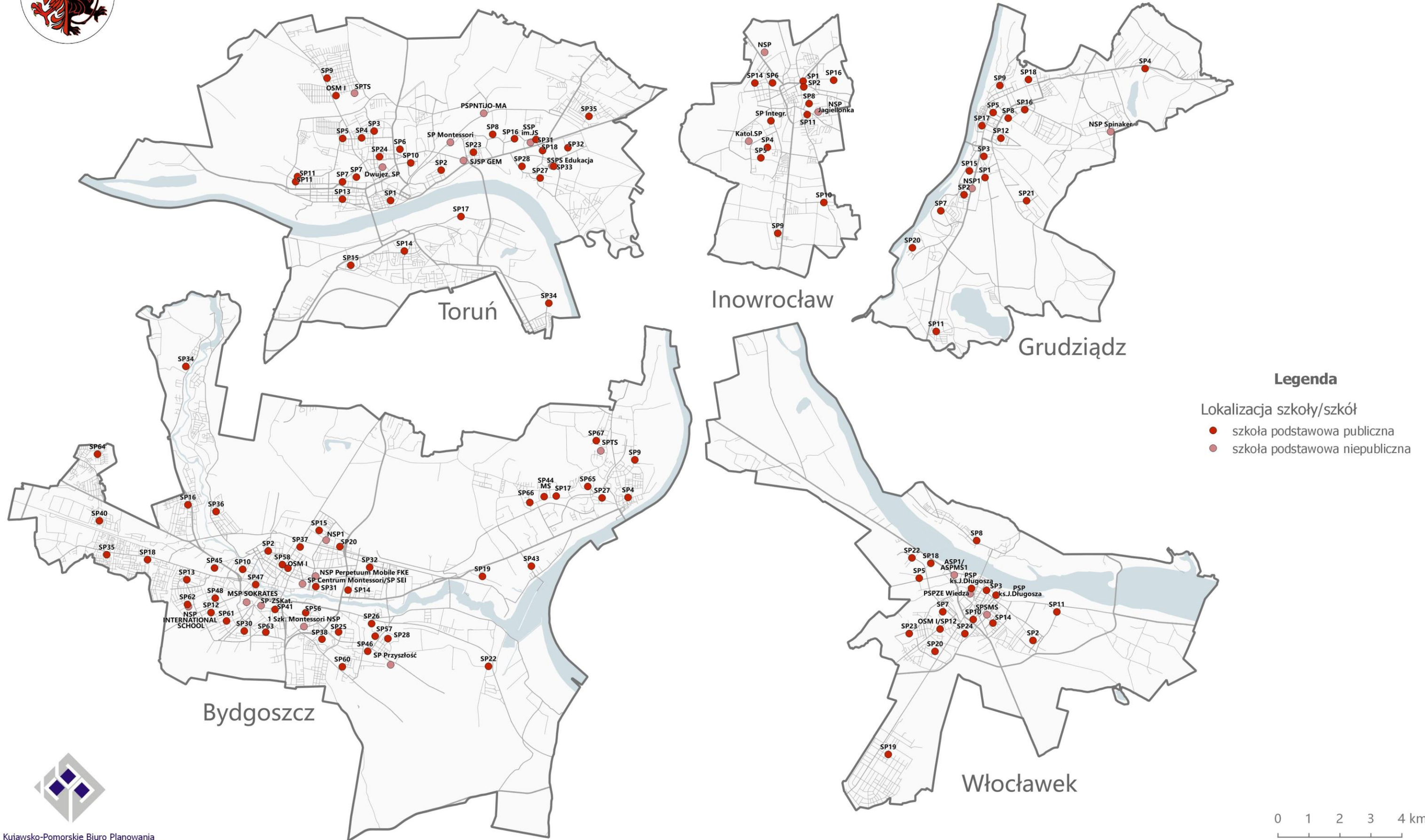


Placówki wychowania przedszkolnego i opieki żłobkowej integracyjne lub z oddziałami integracyjnymi



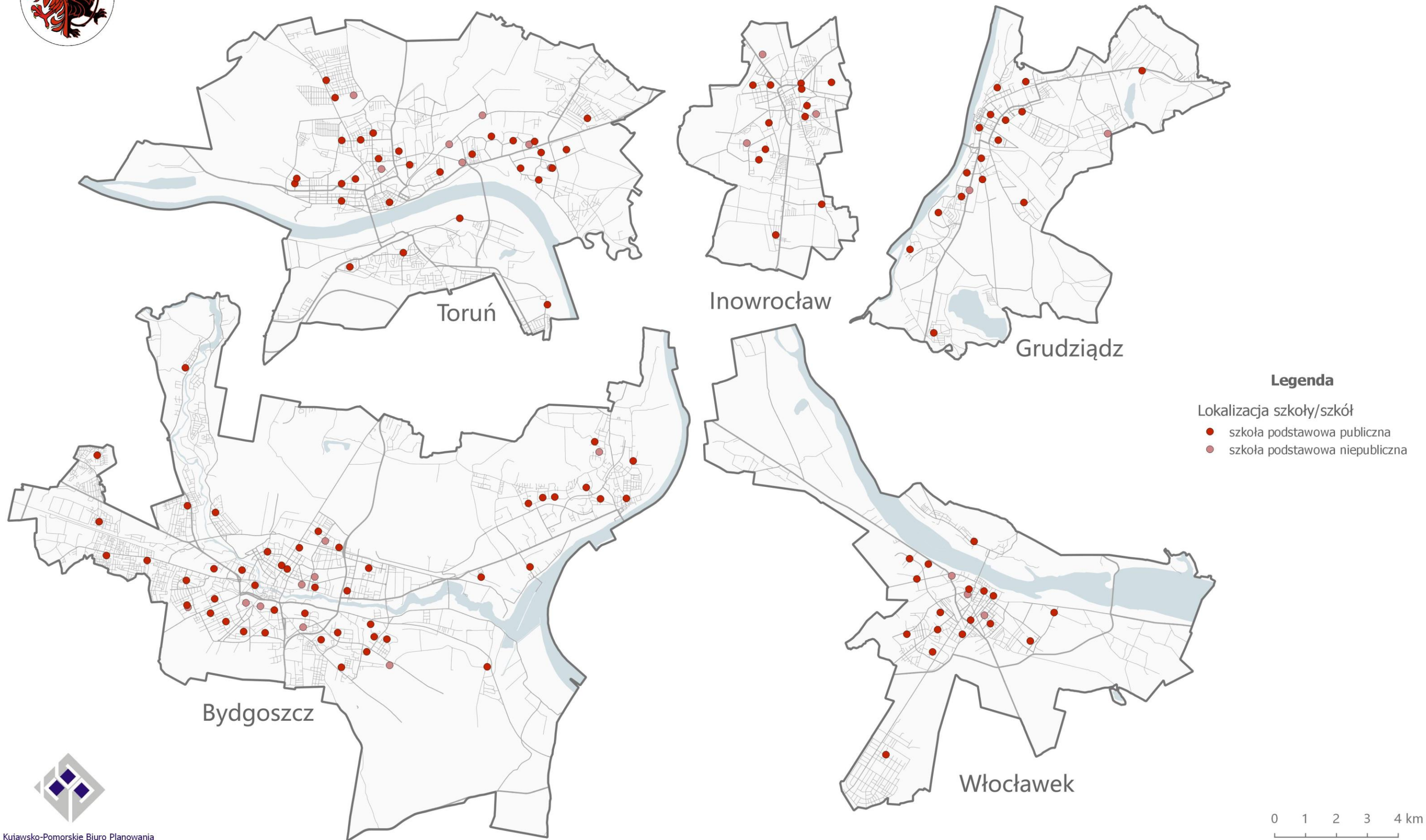


Kształcenie na poziomie podstawowym



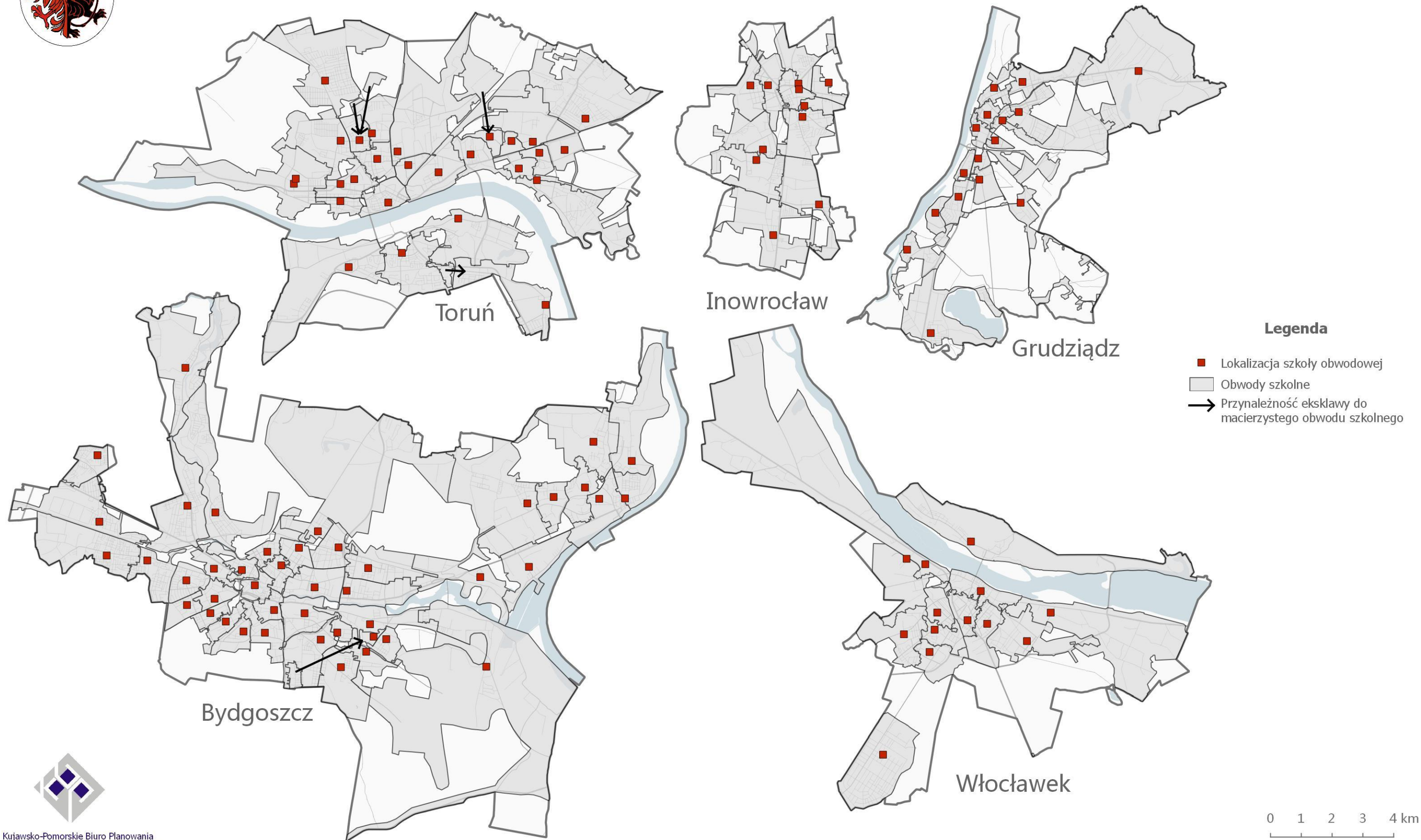


Kształcenie na poziomie podstawowym



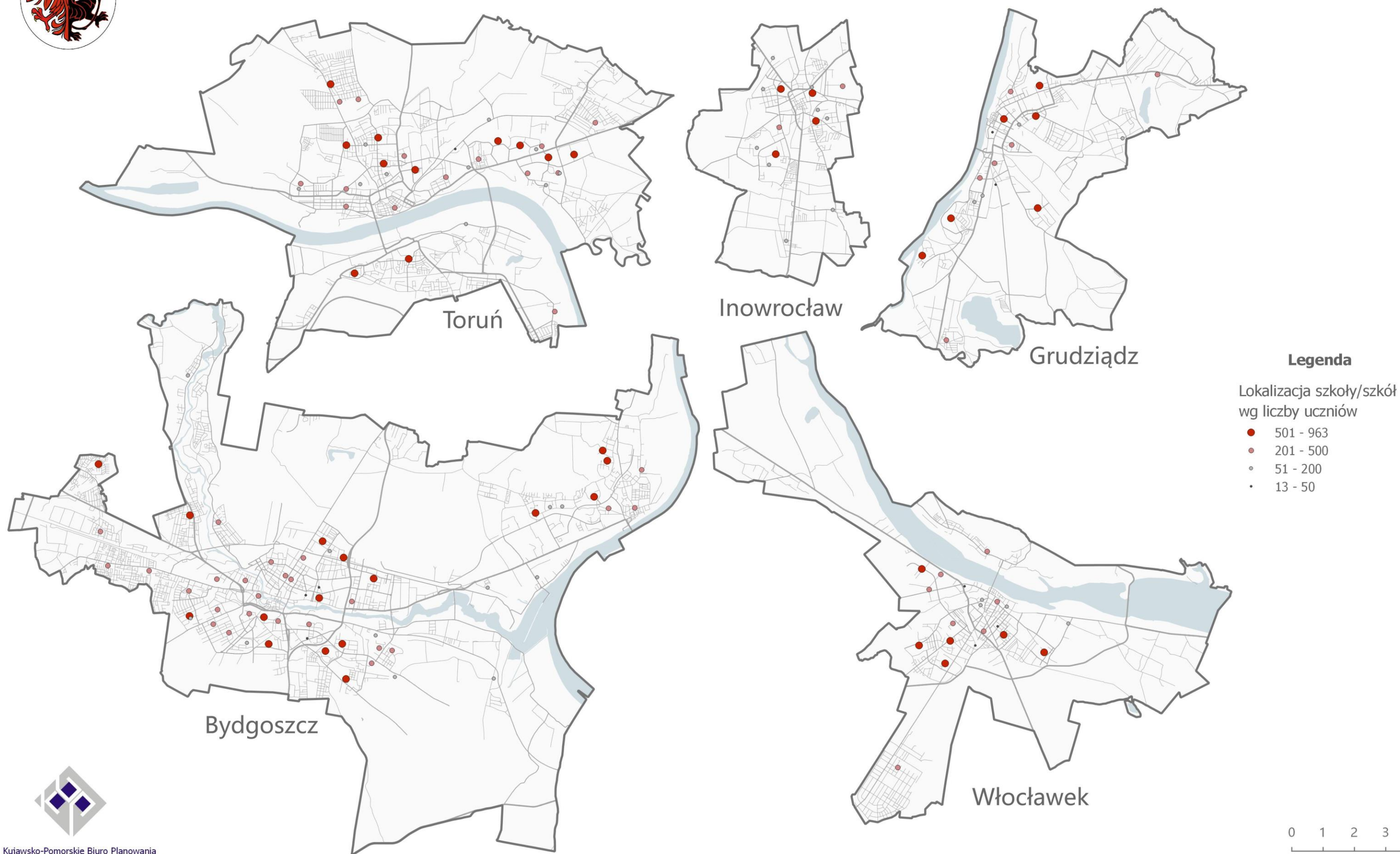


Obwody szkolne szkół podstawowych



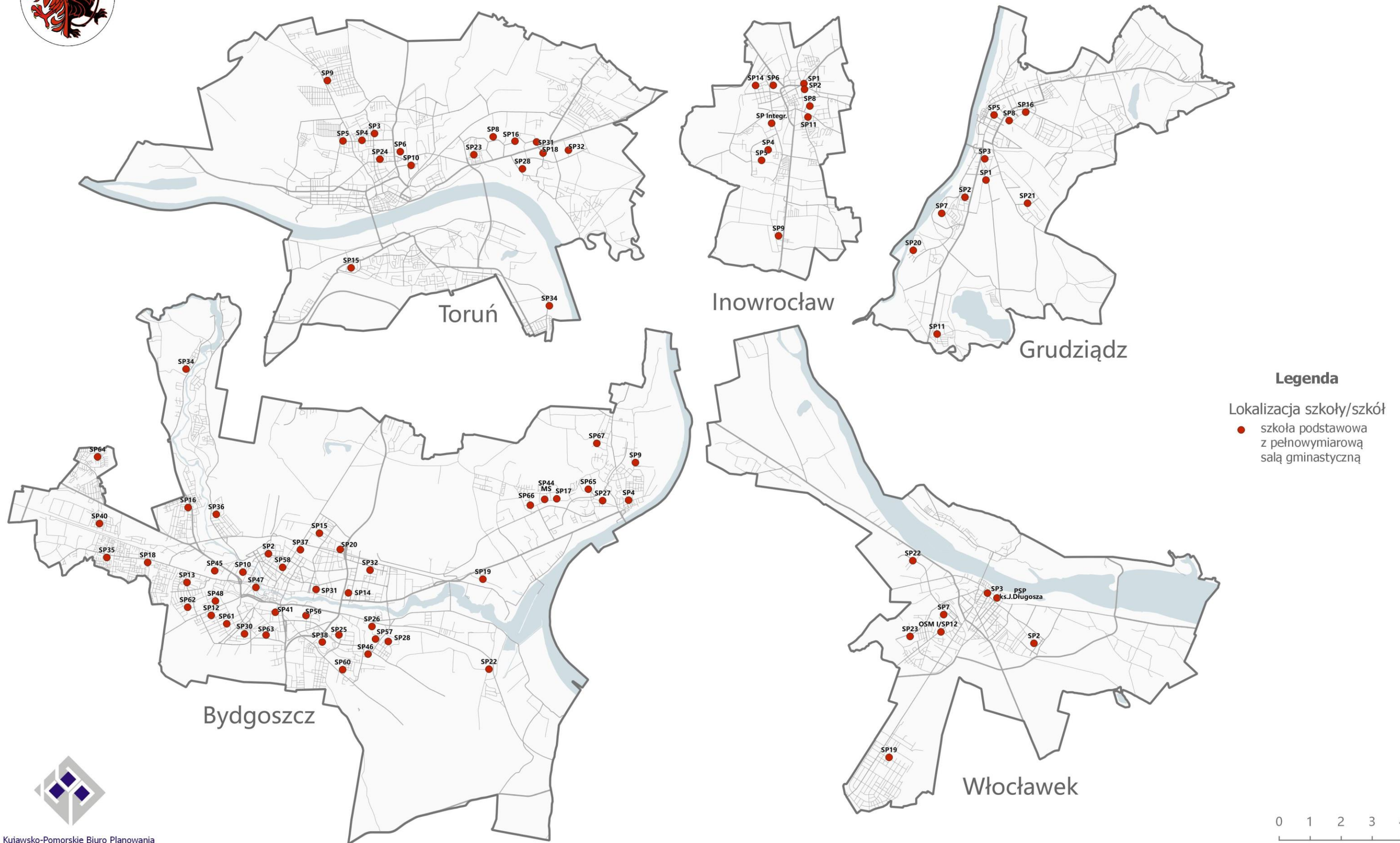


Liczba uczniów pobierających naukę na poziomie podstawowym



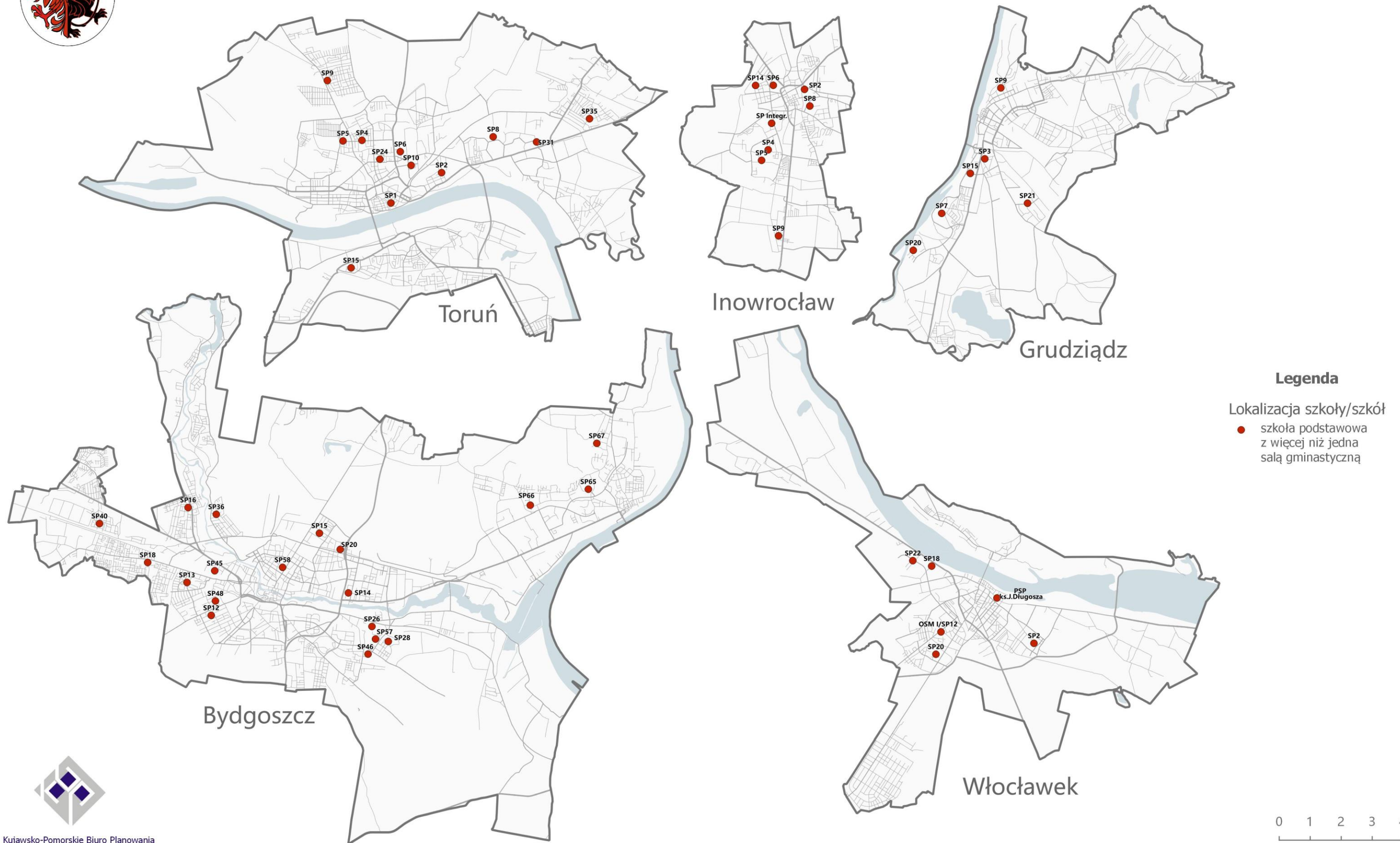


Szkoły podstawowe publiczne z pełnowymiarową salą gimnastyczną





Szkoły podstawowe publiczne z więcej niż jedną salą gimnastyczną





Edukacyjne placówki integracyjne lub z oddziałami integracyjnymi



Legenda

Lokalizacja placówki/placówek oferujących kształcenie na poziomie

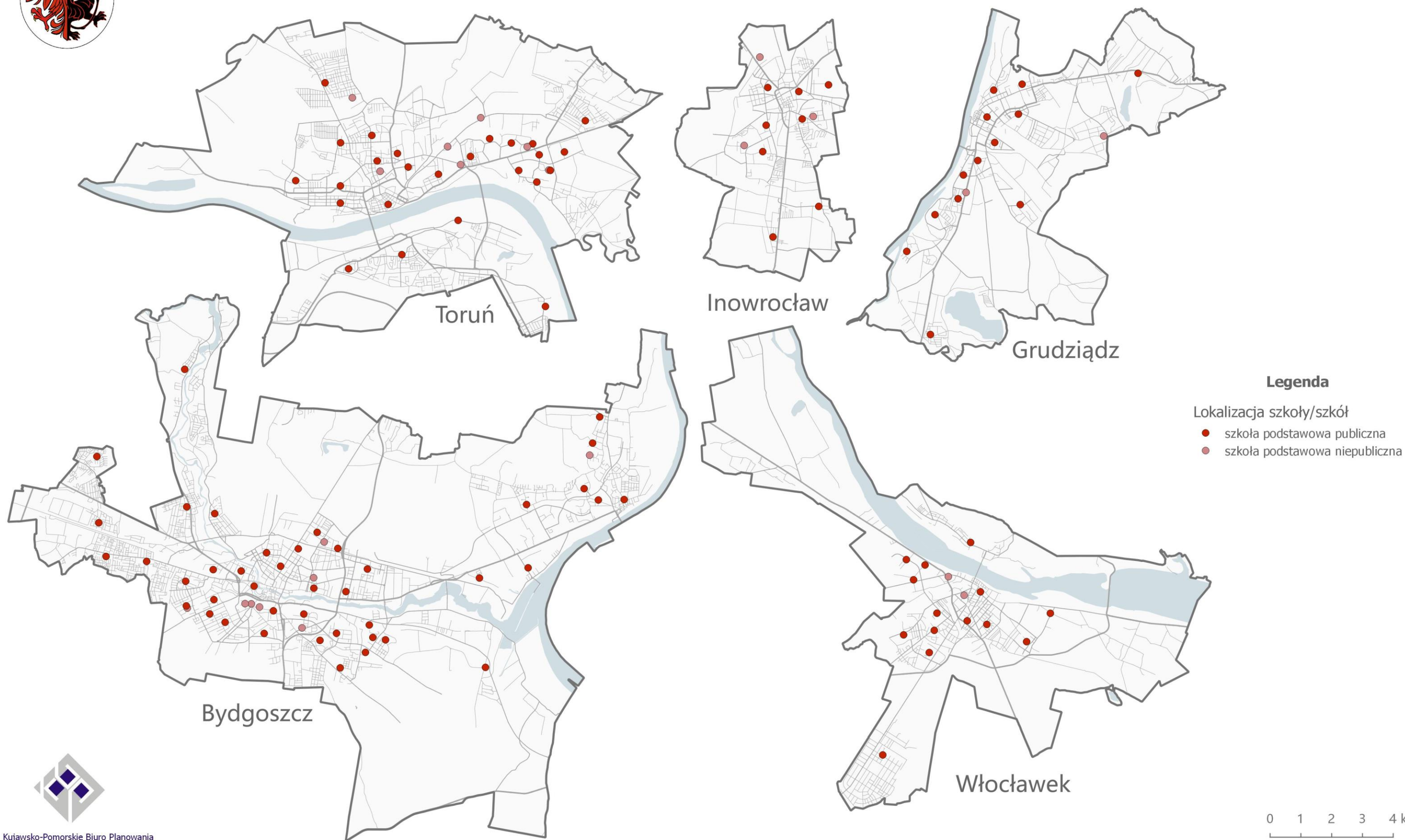
- ◆ szkoły ponadpodstawowej
- ▲ gimnazjum
- szkoły podstawowej

0 1 2 3 4 km



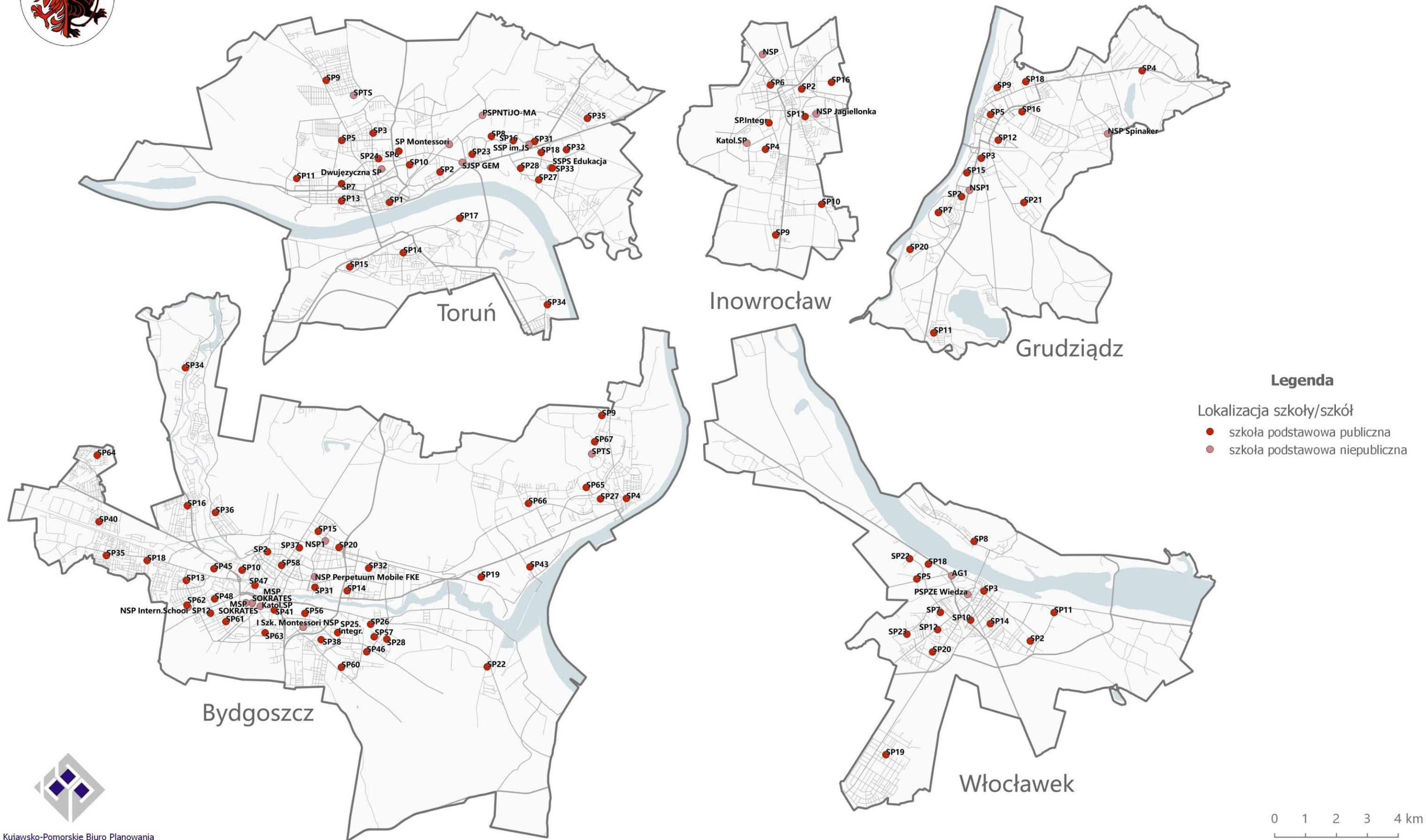


Kształcenie na poziomie podstawowym w roku szkolnym 2016/2017



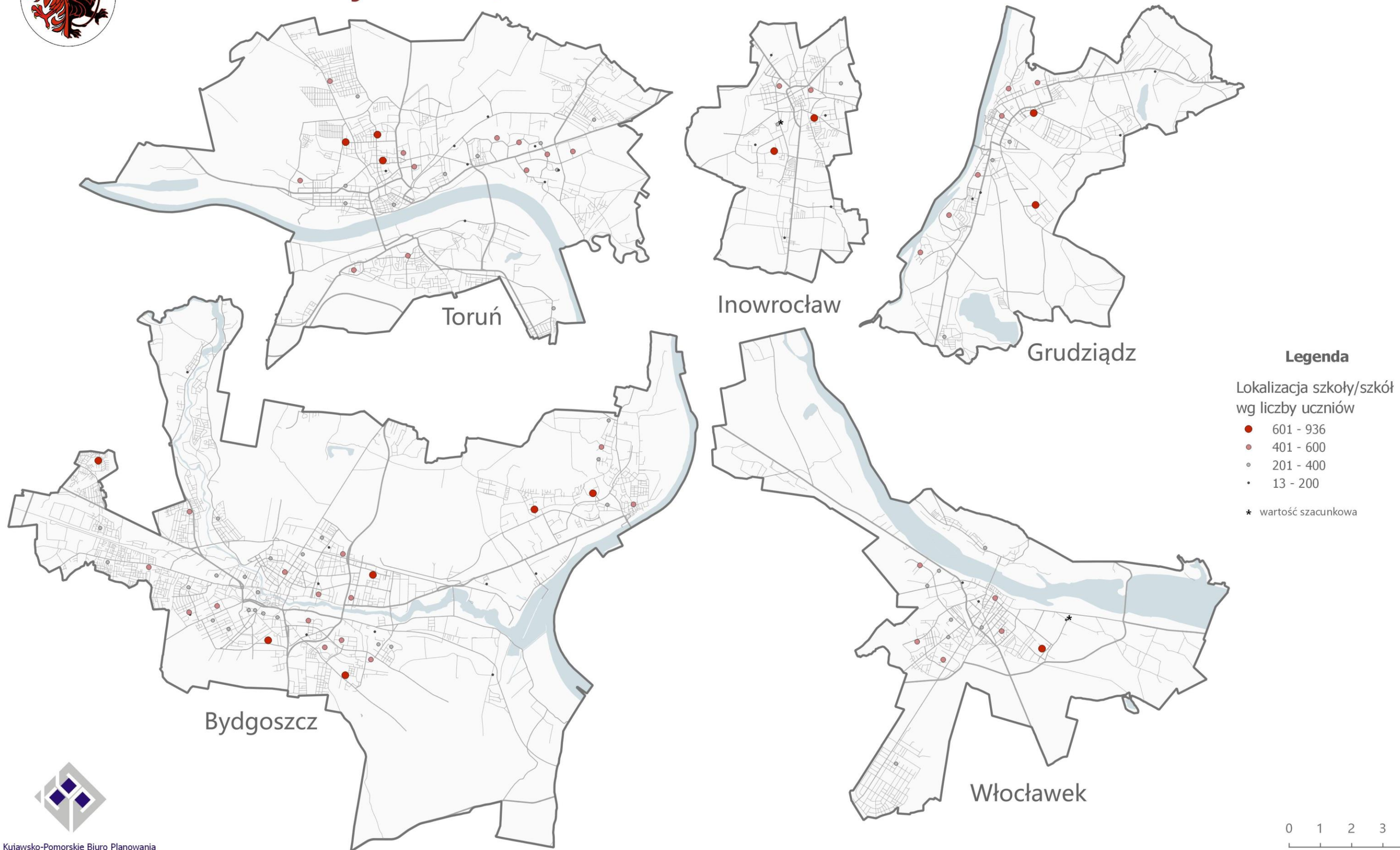


Kształcenie na poziomie podstawowym w roku szkolnym 2016/2017



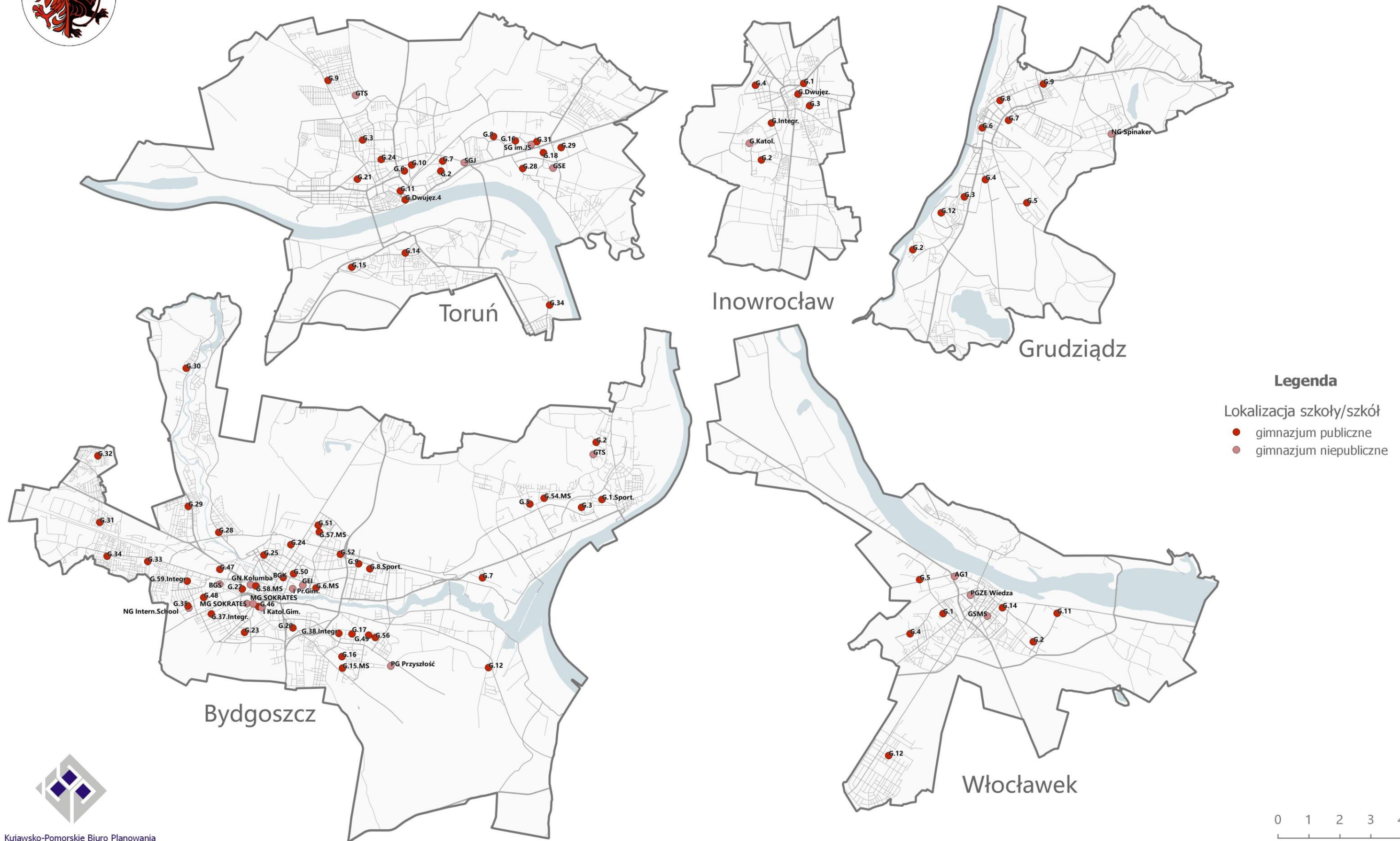


Liczba uczniów pobierających naukę na poziomie podstawowym w roku szkolnym 2016/2017



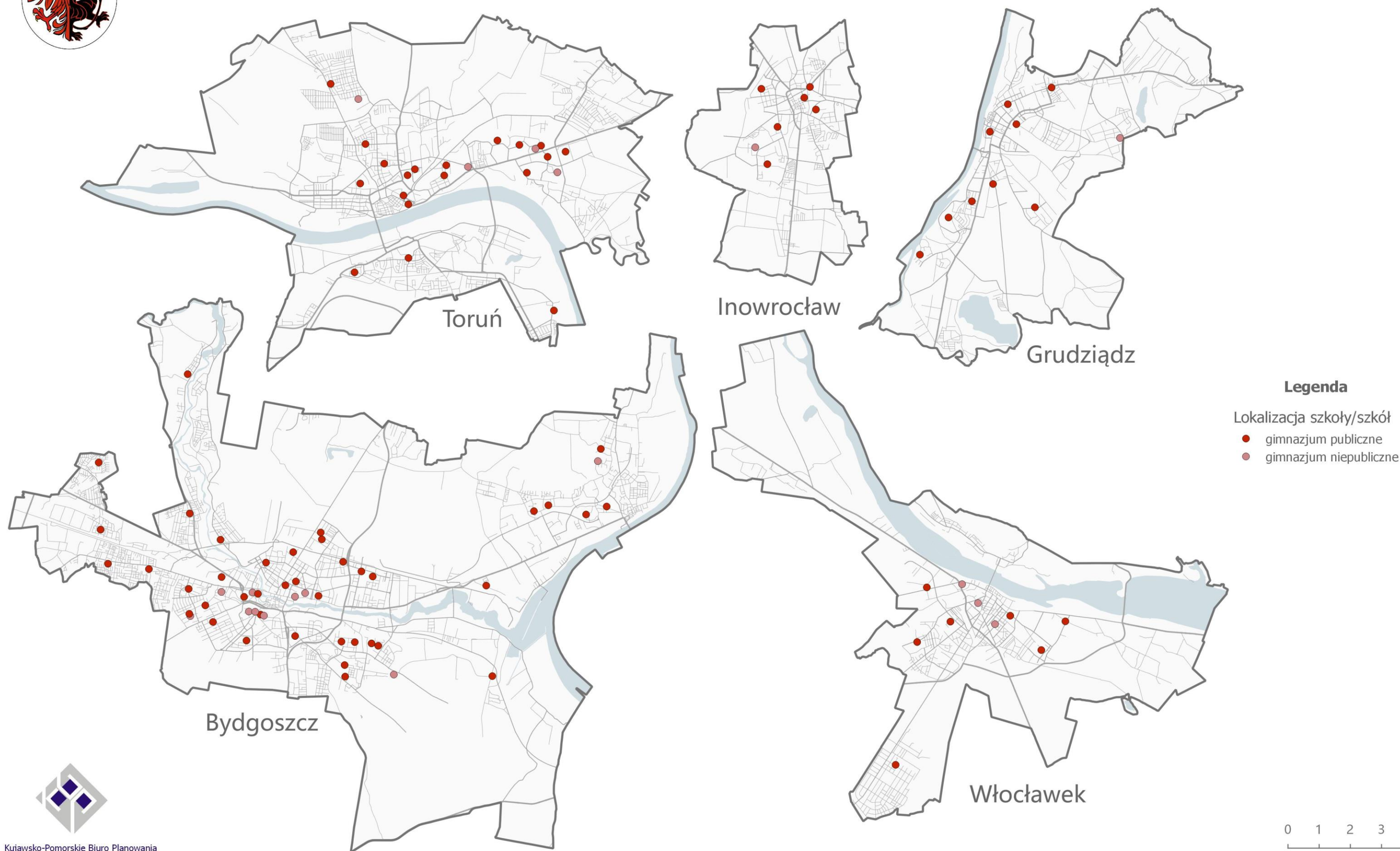


Kształcenie na poziomie gimnazjalnym w roku szkolnym 2016/2017





Kształcenie na poziomie gimnazjalnym w roku szkolnym 2016/2017



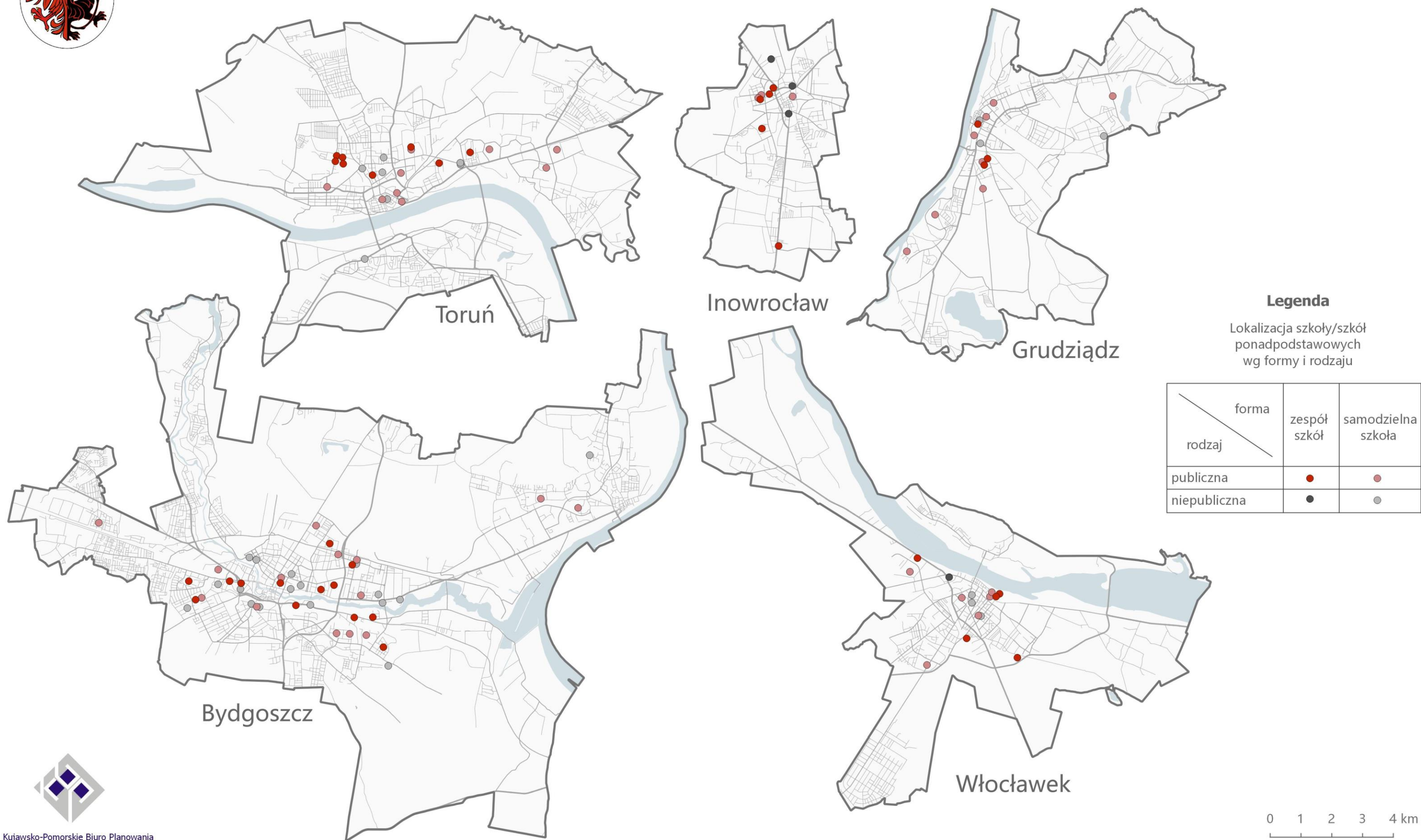


Liczba uczniów pobierających naukę na poziomie gimnazjalnym w roku szkolnym 2016/2017



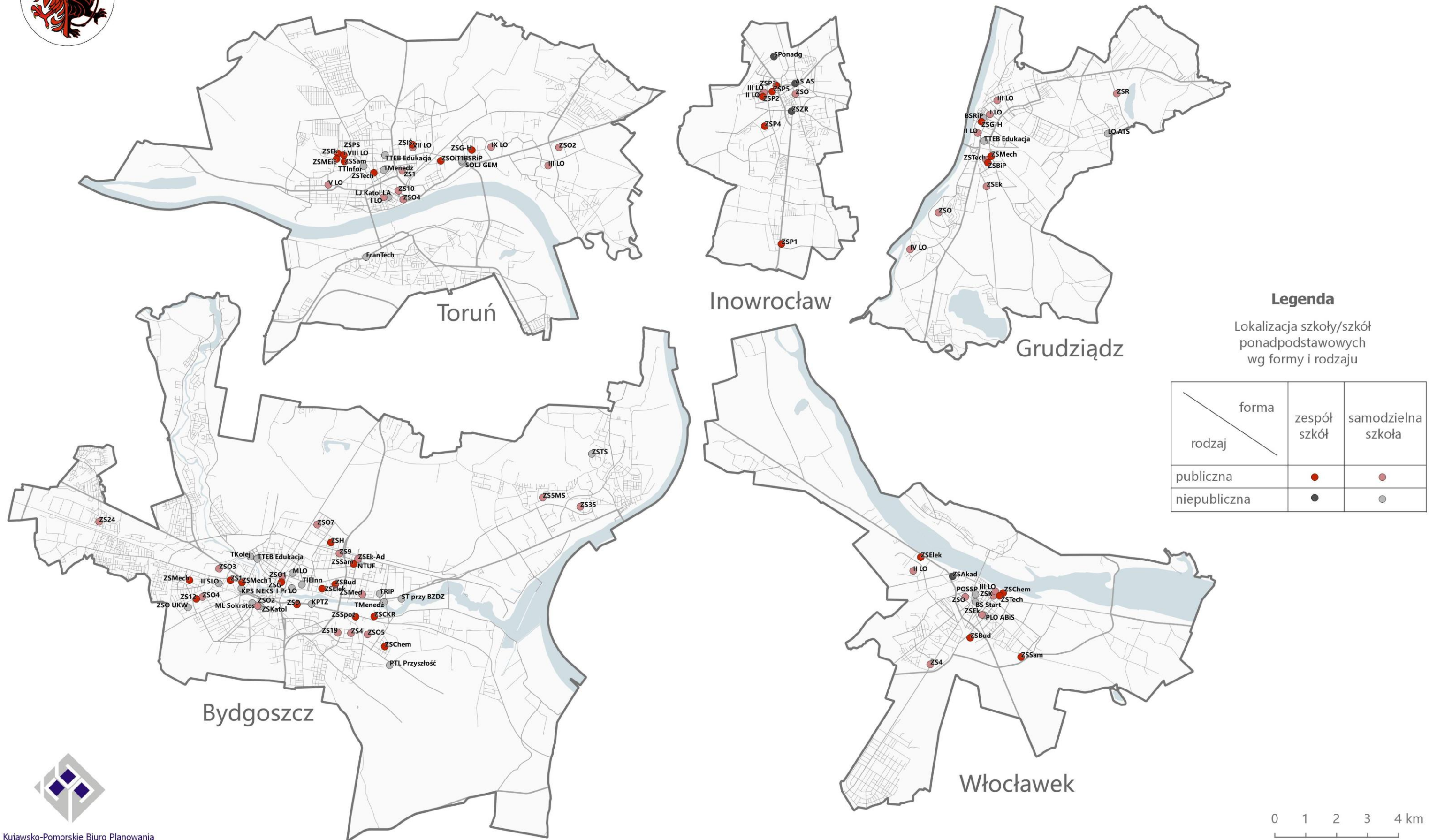


Kształcenie na poziomie ponadpodstawowym



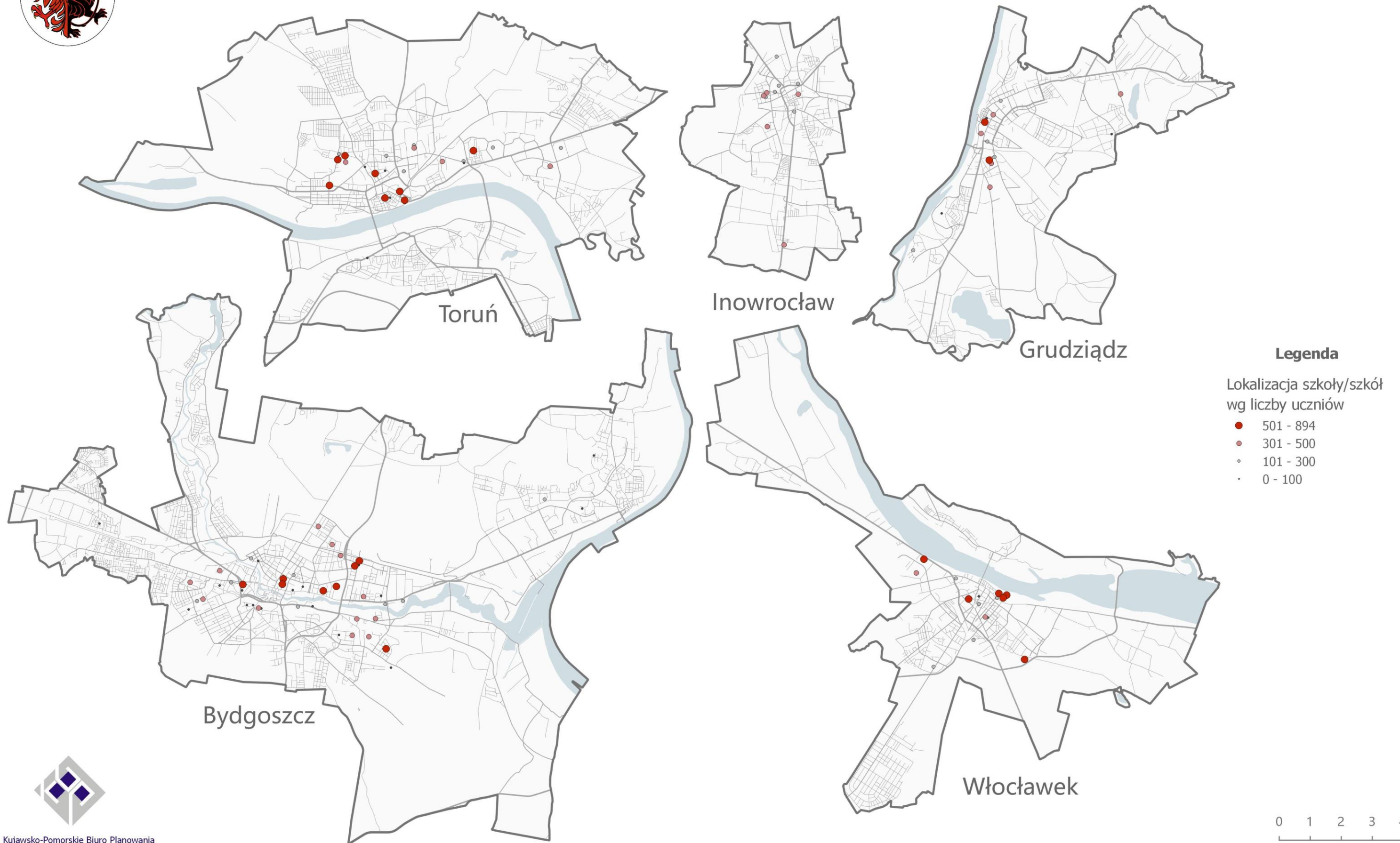


Kształcenie na poziomie ponadpodstawowym



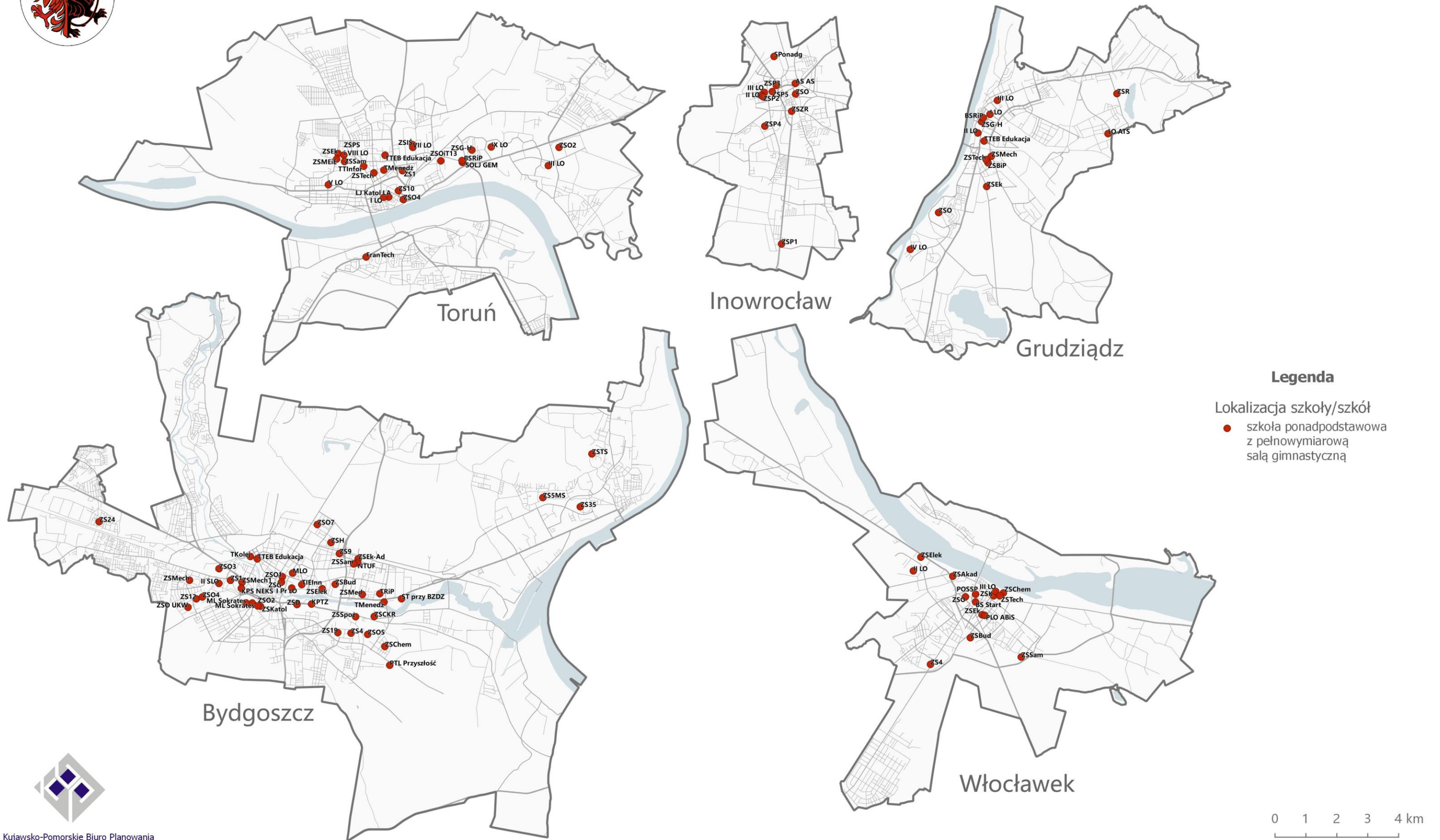


Liczba uczniów pobierających naukę na poziomie ponadpodstawowym





Szkoły ponadpodstawowe publiczne z pełnowymiarową salą gimnastyczną





Szkoły ponadpodstawowe publiczne z więcej niż jedną salą gimnastyczną



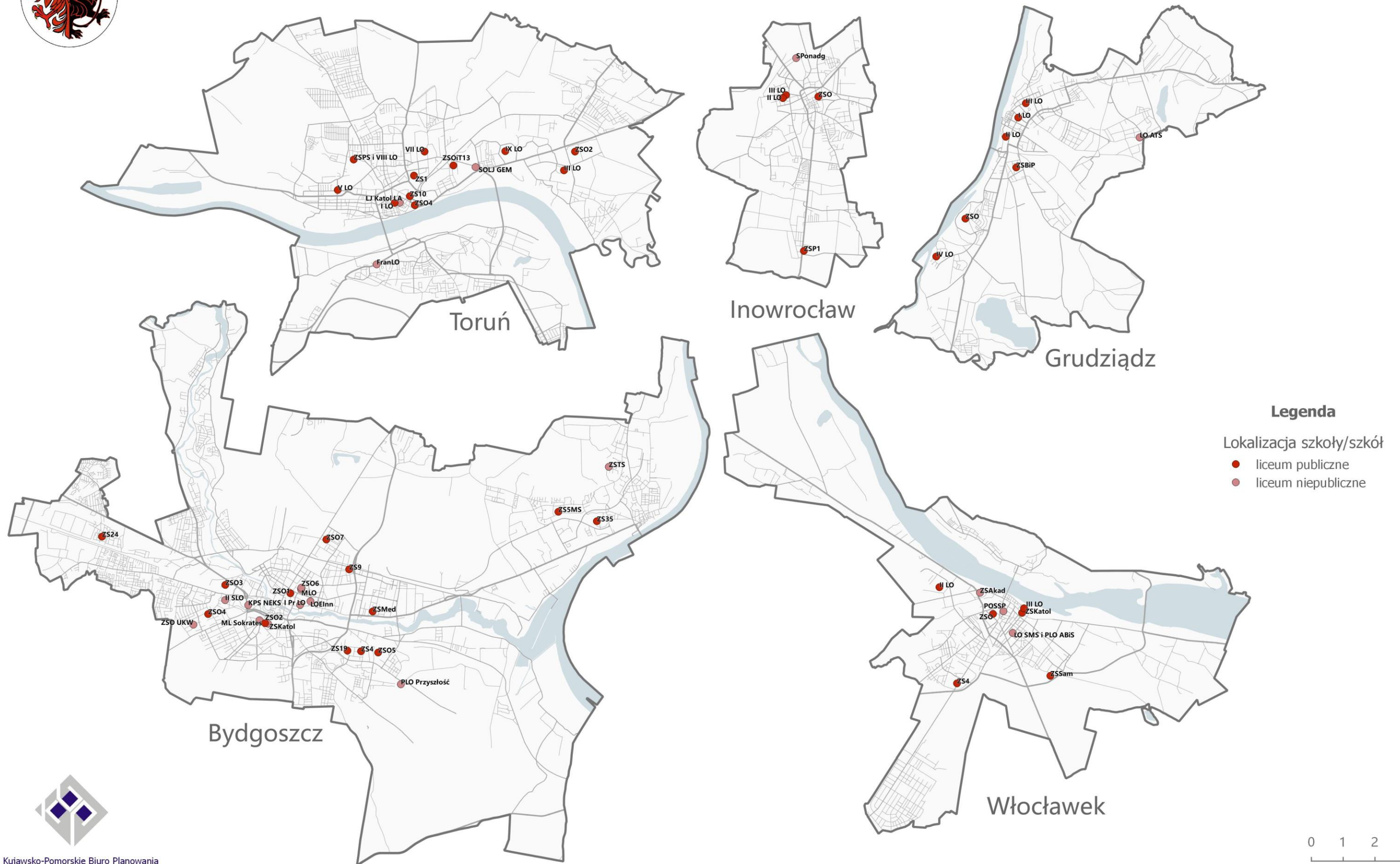
Legenda

- Lokalizacja szkoły/szkoł
- szkoła ponadpodstawowa z więcej niż jedną salą gimnastyczną



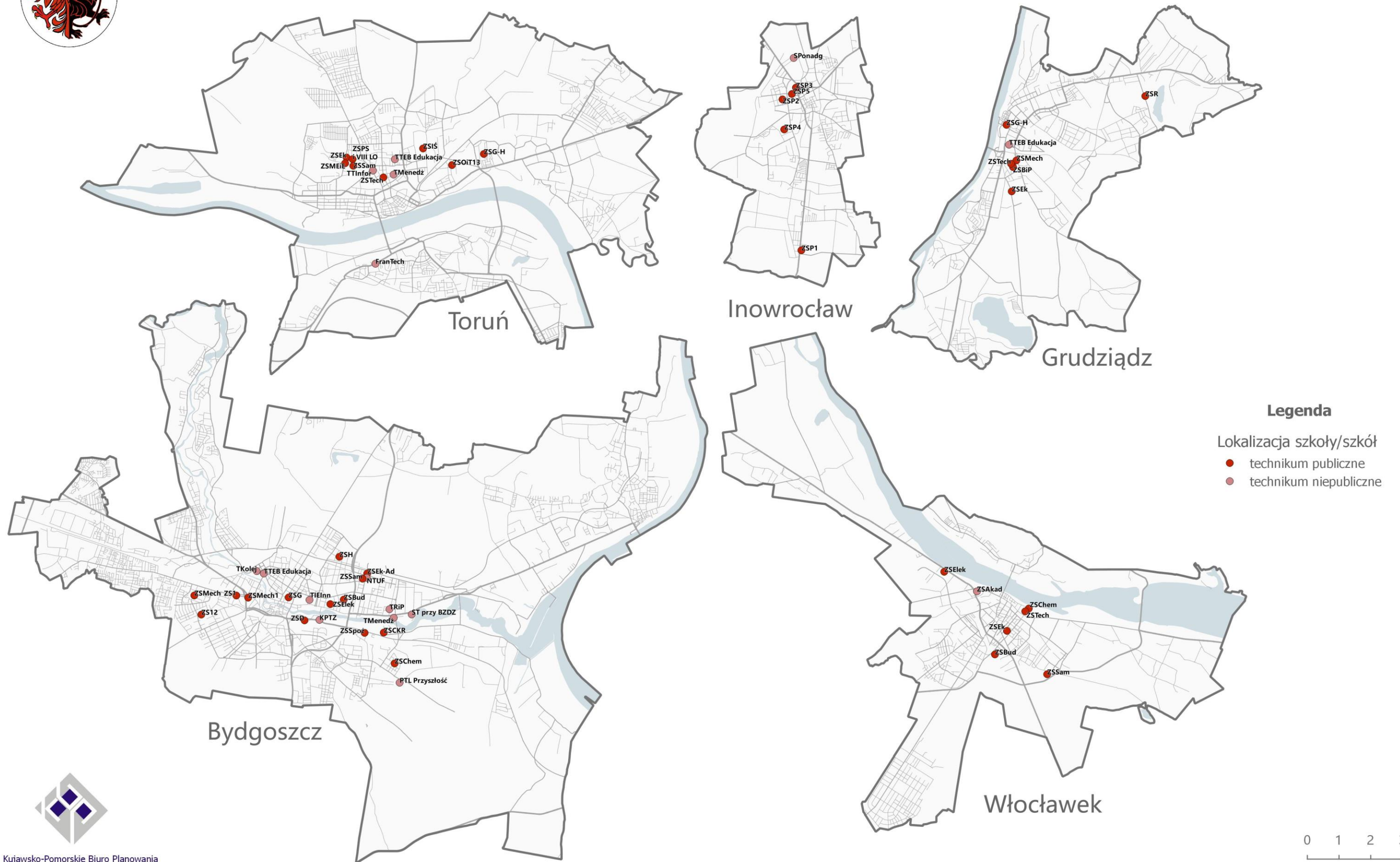


Kształcenie na poziomie ponadpodstawowym - licea



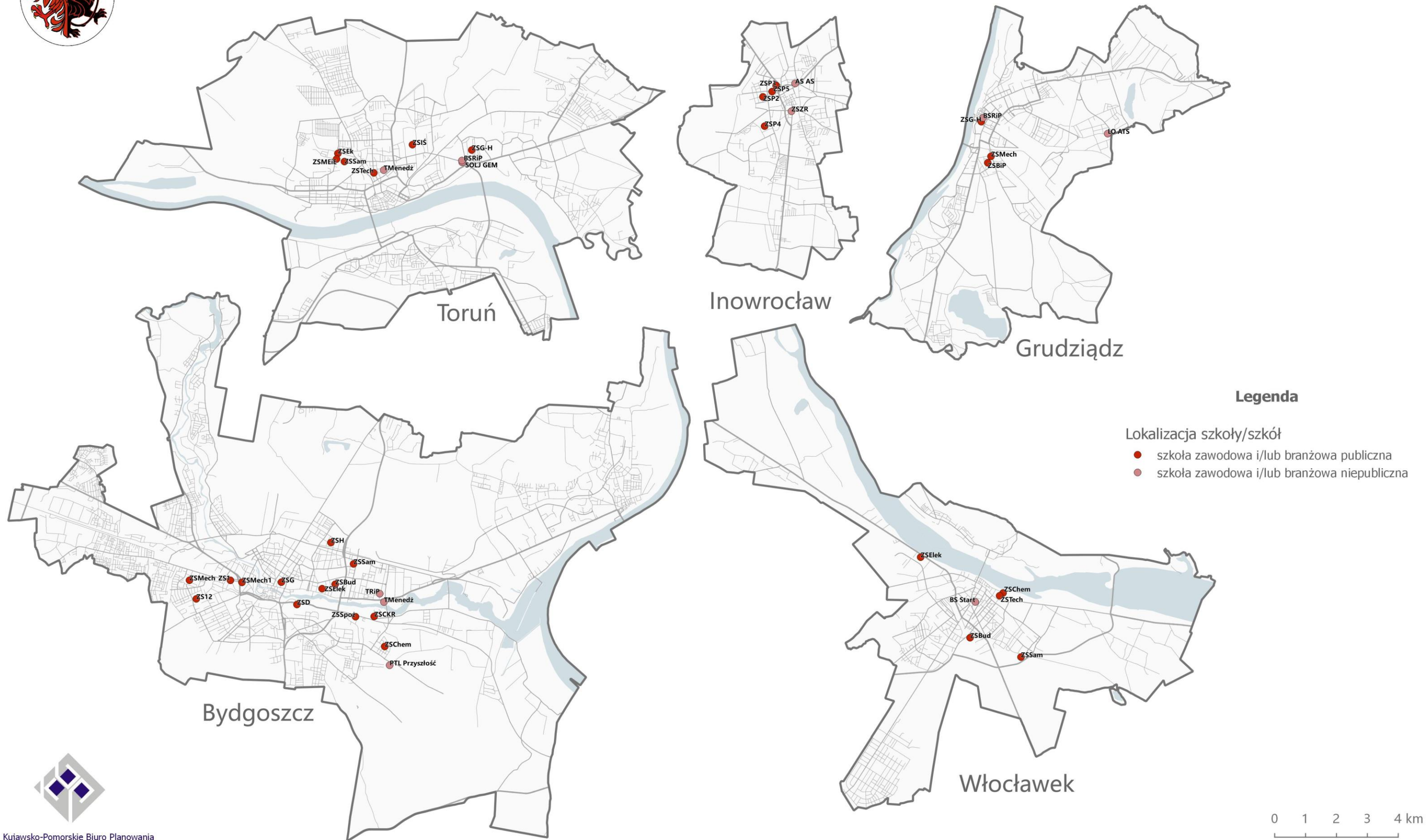


Kształcenie na poziomie ponadpodstawowym - technika



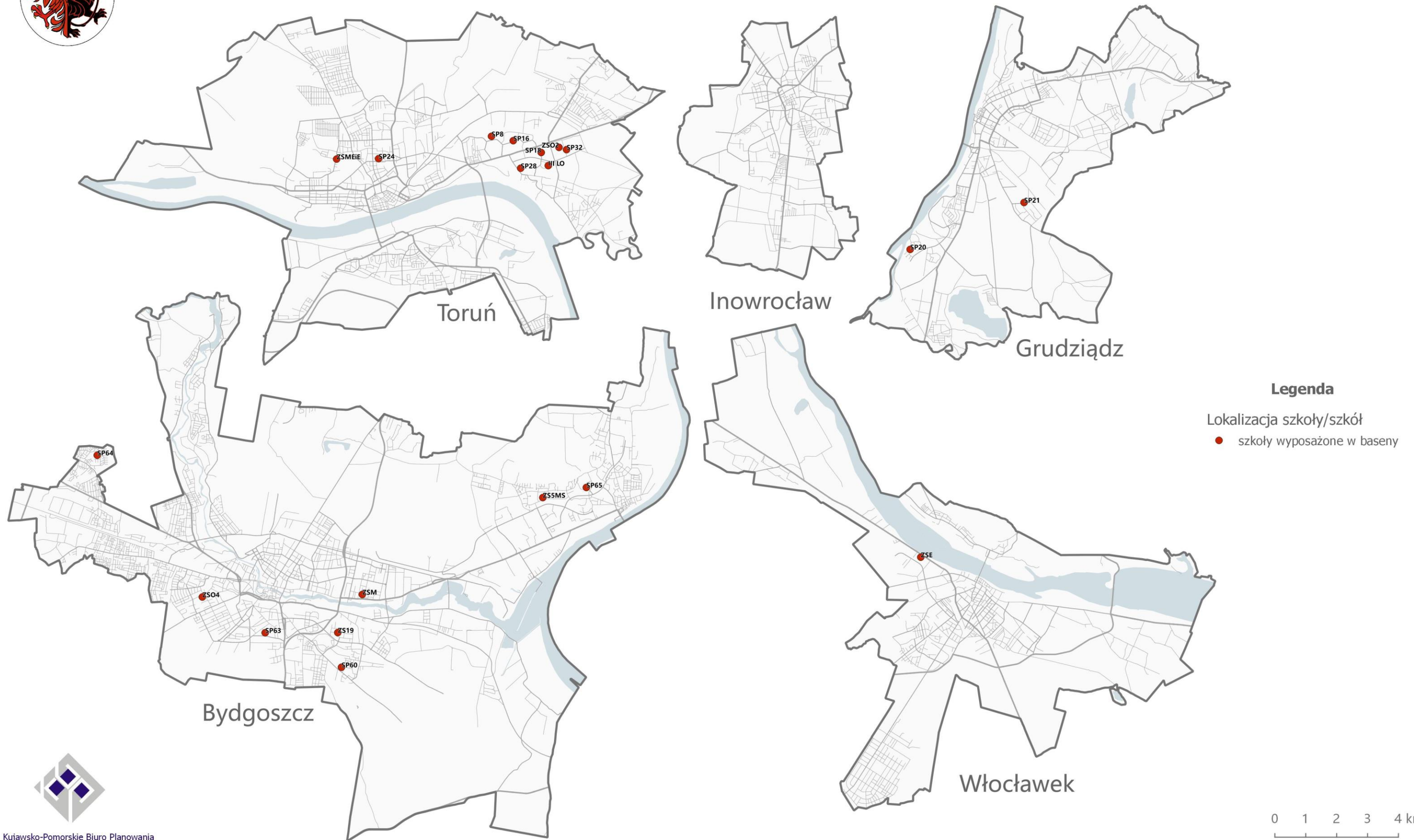


Kształcenie na poziomie ponadpodstawowym - szkoły zawodowe i branżowe





Szkoły wyposażone w baseny



Legenda

- Lokalizacja szkoły/szkół
- szkoły wyposażone w baseny

0 1 2 3 4 km





Szkoły artystyczne





Kształcenie sportowe





Dostępność podstawowych szkół obwodowych dla uczniów klas I-IV





Dostępność podstawowych szkół obwodowych dla uczniów klas V - VIII



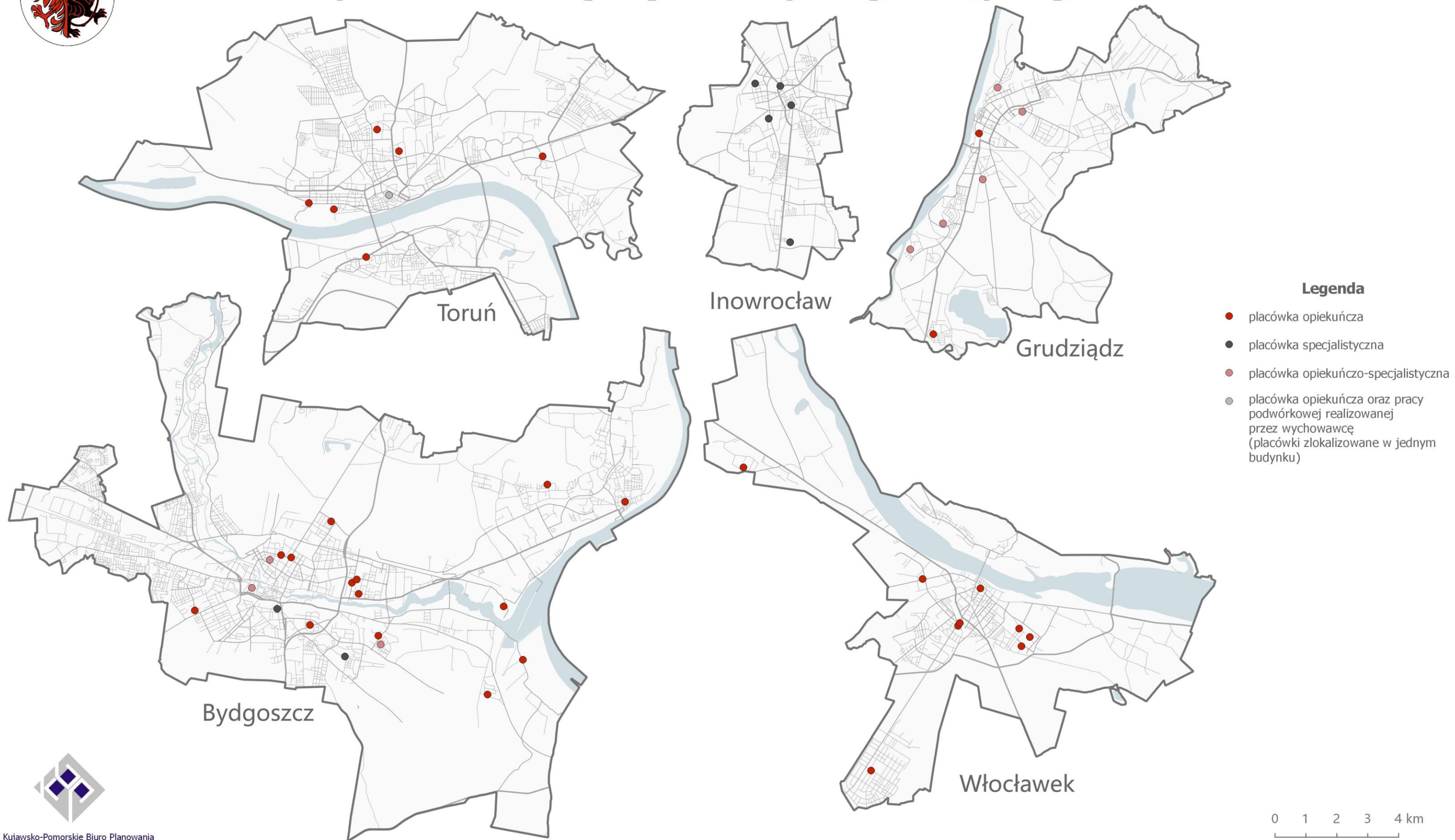


Dostępność podstawowych szkół obwodowych dla przyszłych uczniów klas I-IV



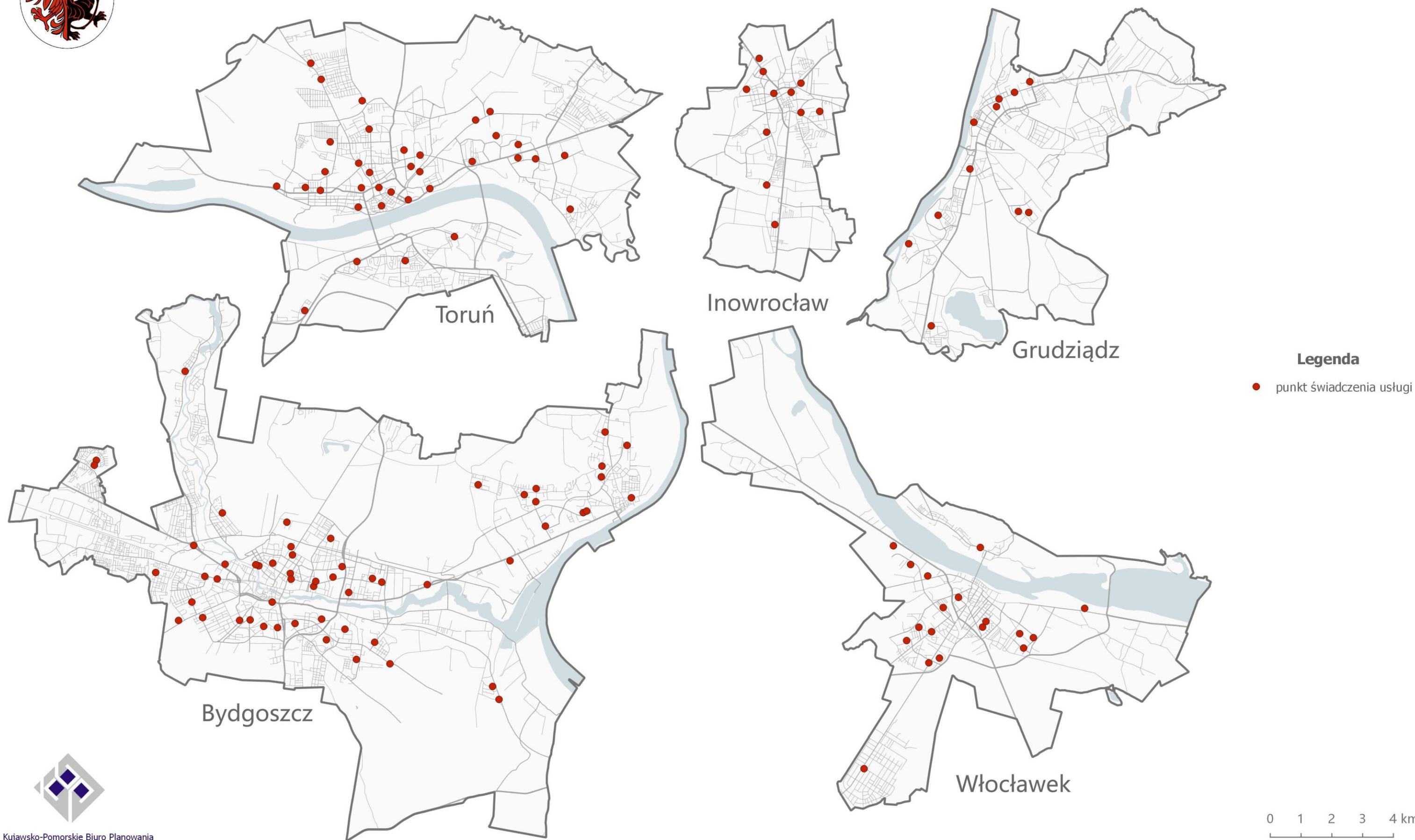


Placówki wsparcia dziennego dla dzieci (realizujące zadania określone w Ustawie o wspieraniu rodziny i systemie pieczy zastępczej)



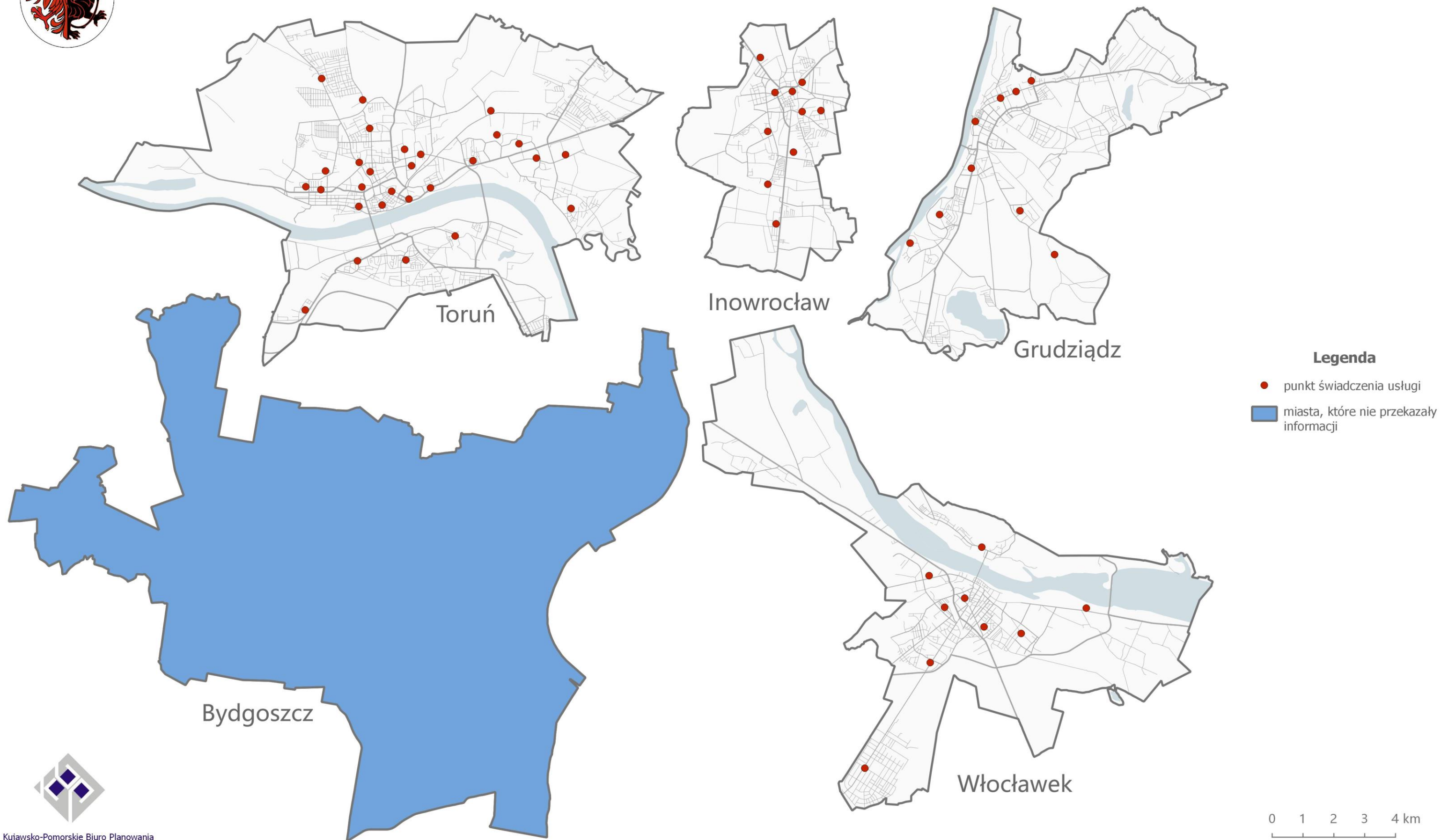


Miejsca, w których dostępna jest podstawowa opieka zdrowotna



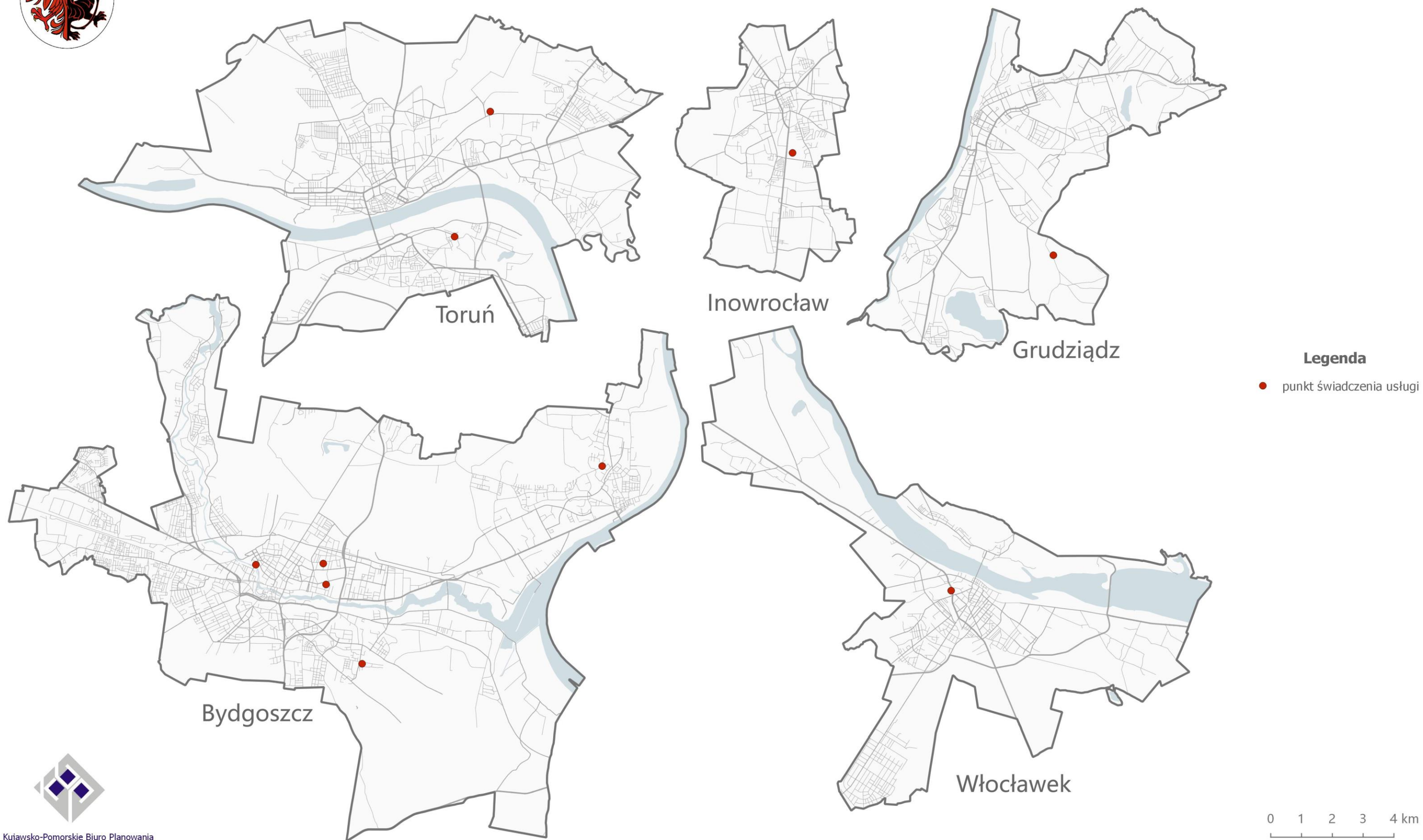


Miejsca, w których dostępna jest publiczna opieka lekarska w zakresie pediatrii



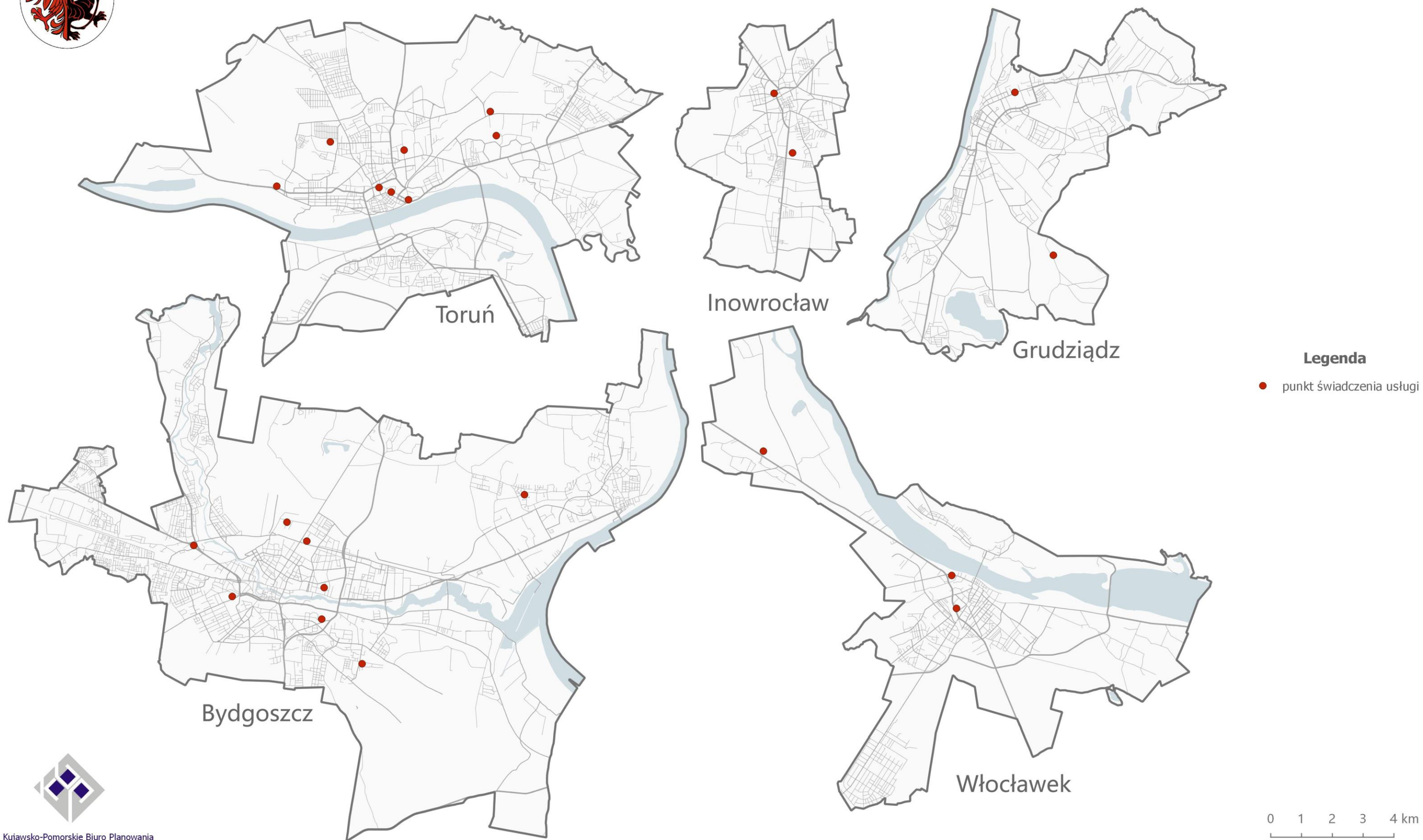


Miejsca, w których dostępna jest nocna i świąteczna opieka lekarska



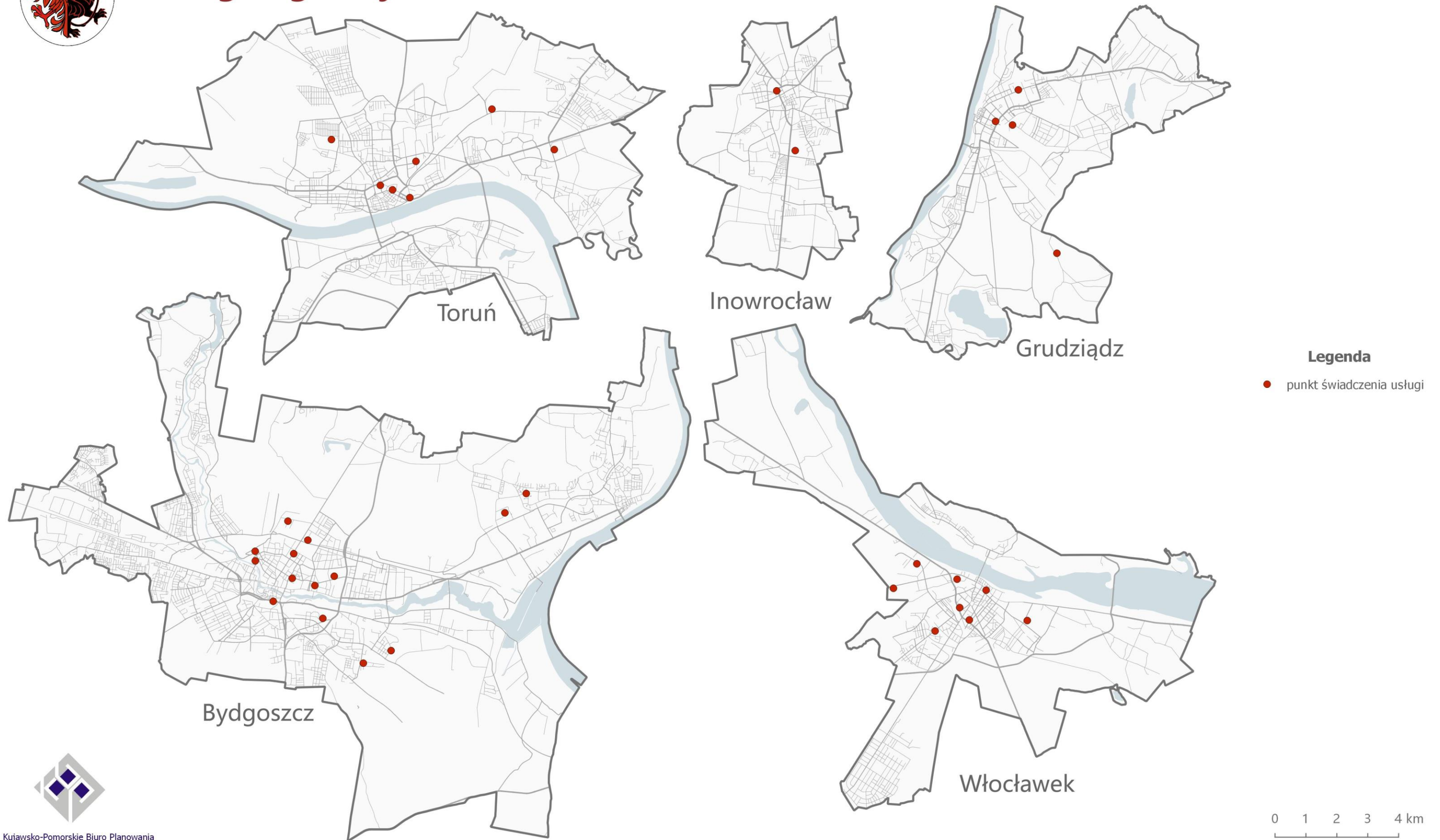


Miejsca, w których dostępna jest publiczna opieka lekarska w zakresie alergologii



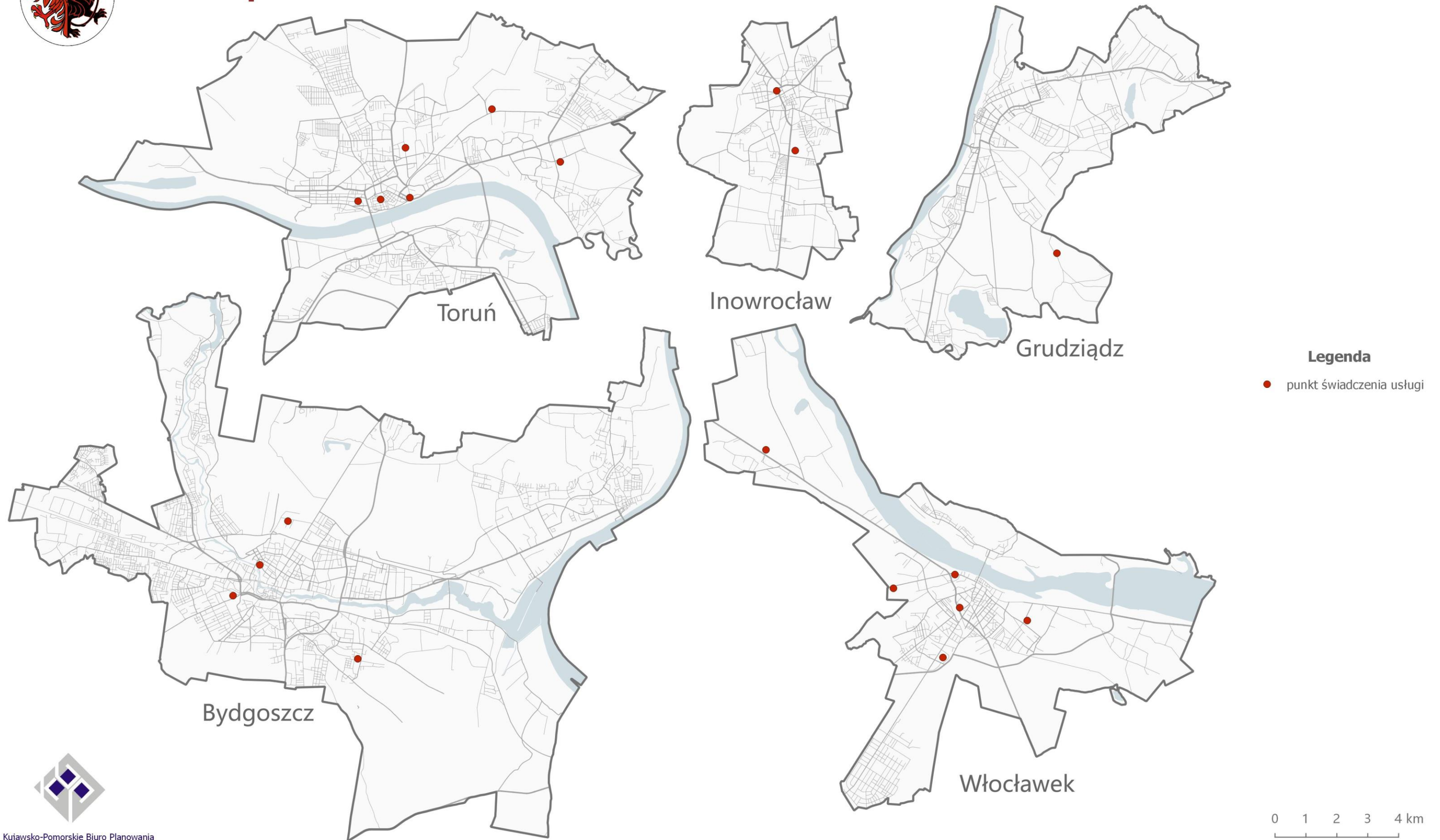


Miejsca, w których dostępna jest publiczna opieka lekarska w zakresie chirurgii ogólnej



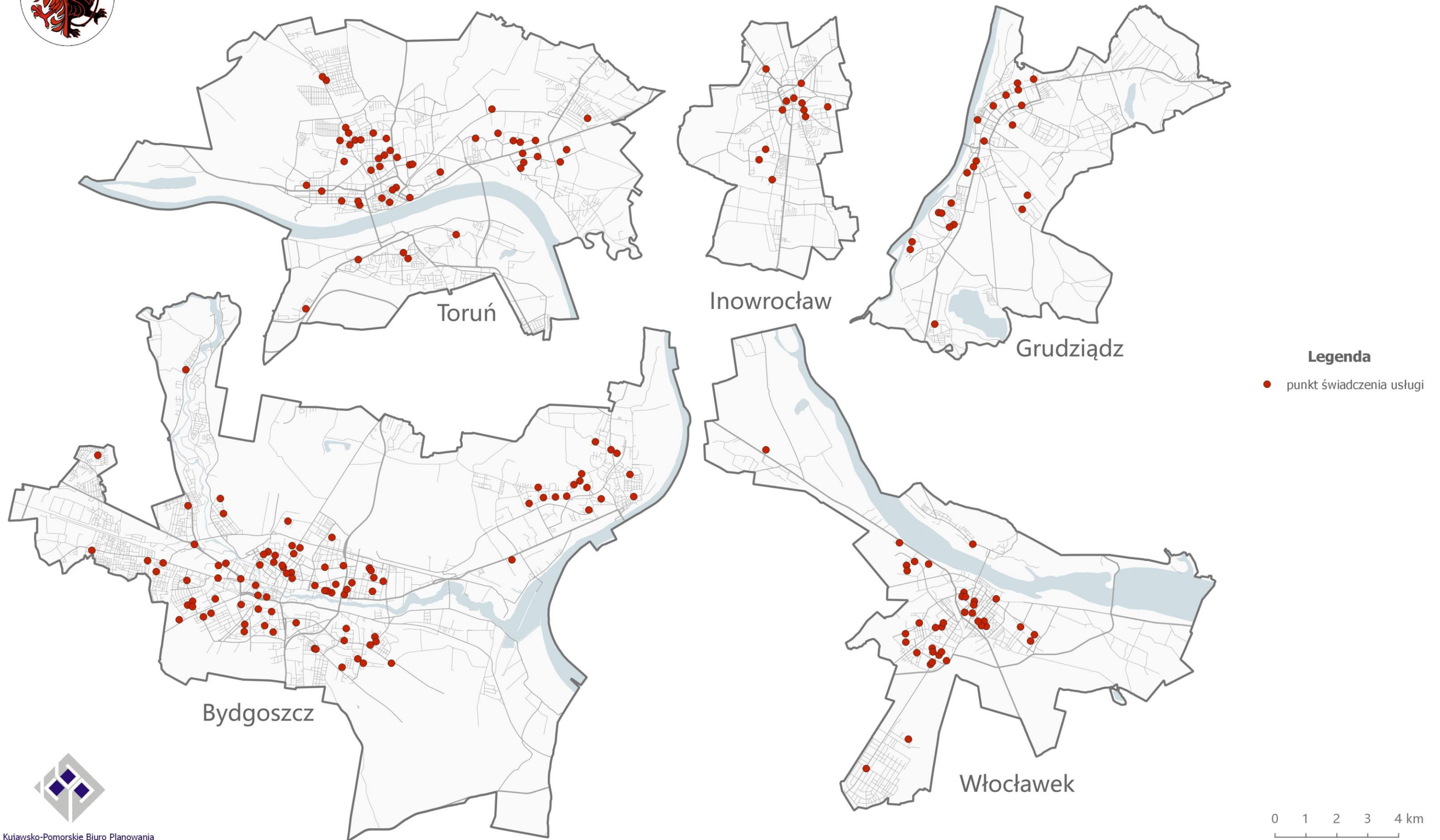


Miejsca, w których dostępna jest publiczna opieka lekarska w zakresie chorób płuc



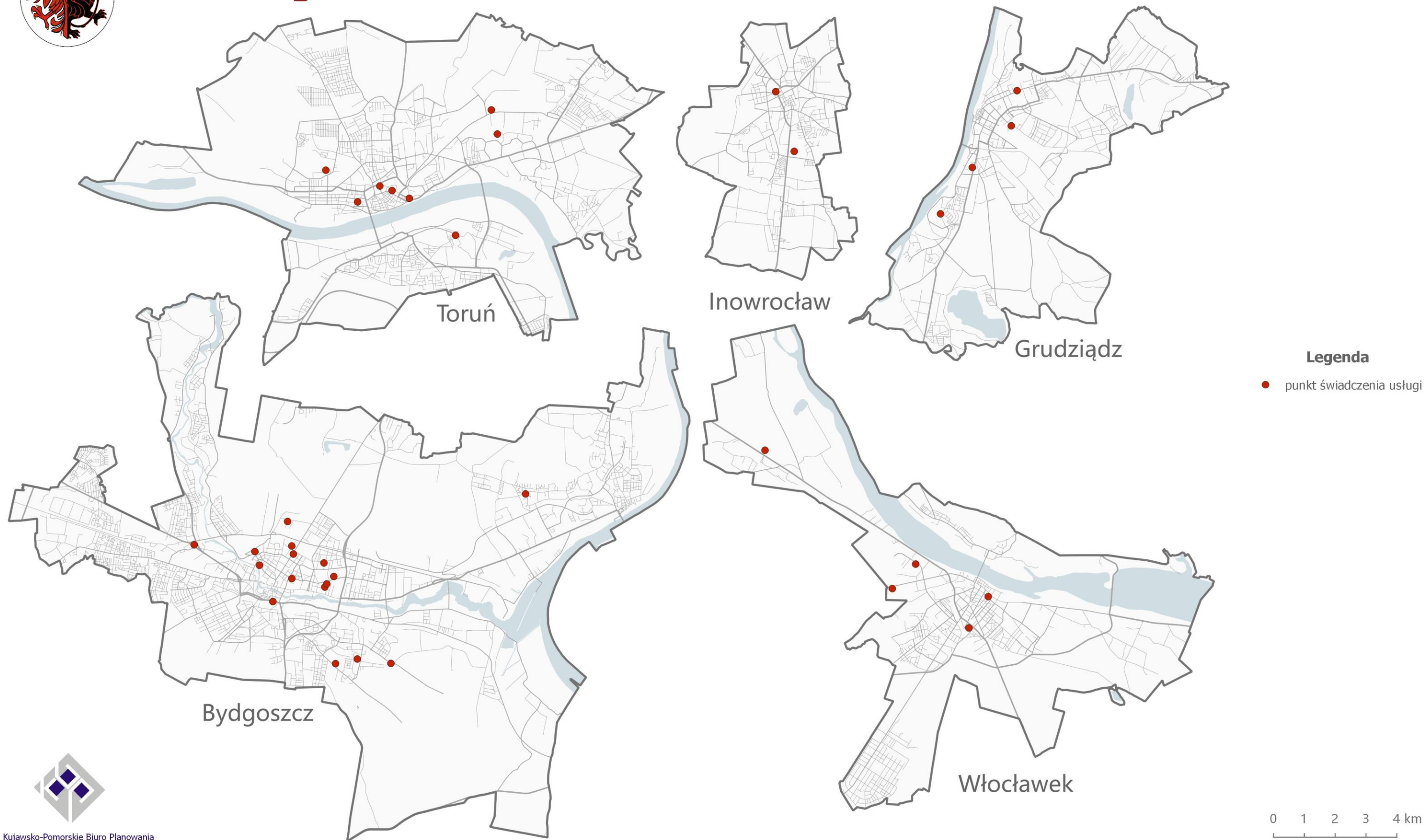


Miejsca, w których dostępna jest publiczna opieka stomatologiczna





Miejsca, w których dostępna jest publiczna opieka lekarska w zakresie dermatologii



Legenda

● punkt świadczenia usługi



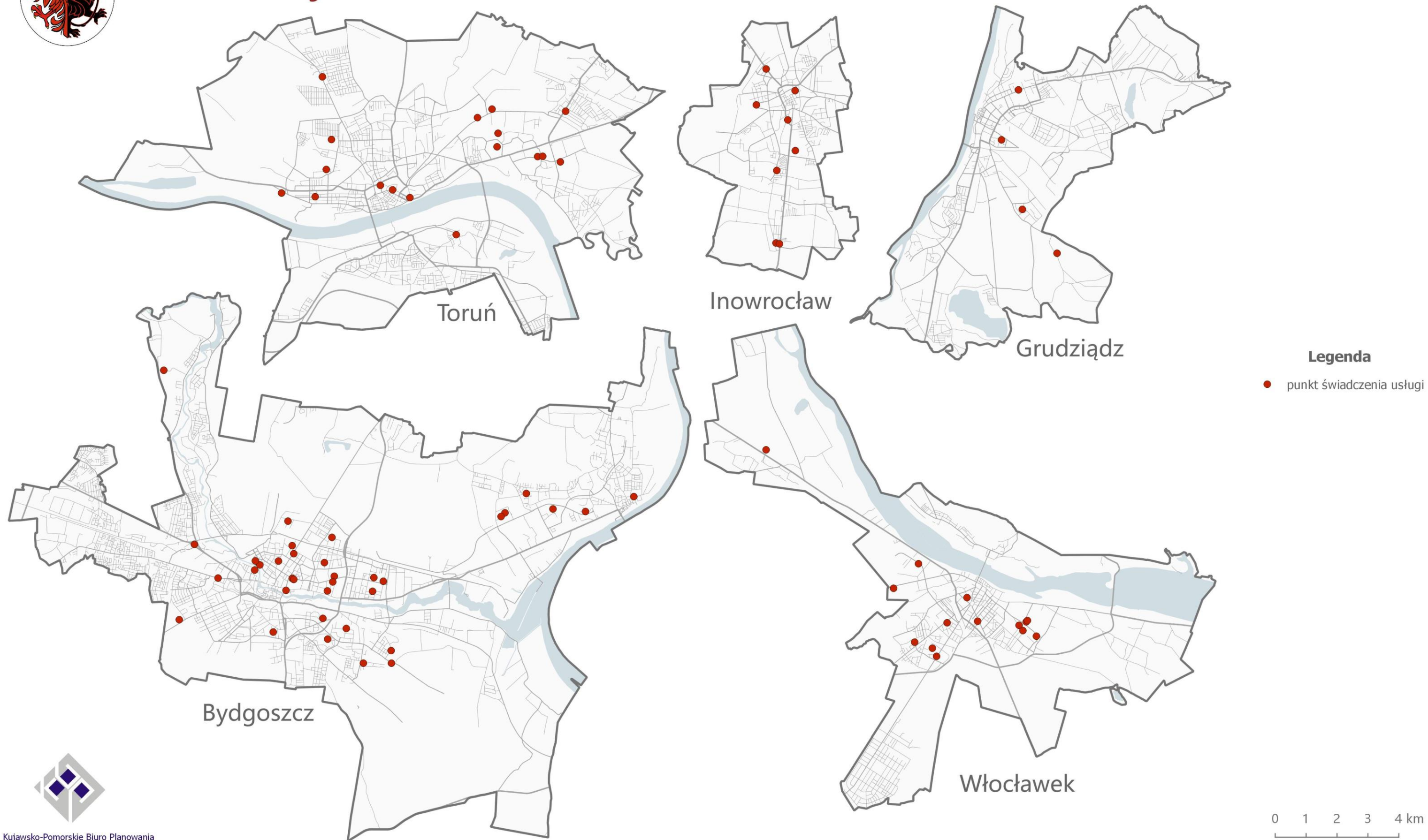


Miejsca, w których dostępna jest publiczna opieka lekarska w zakresie diabetologii





Miejsca, w których dostępna jest publiczna opieka w zakresie fizjoterapii i rehabilitacji



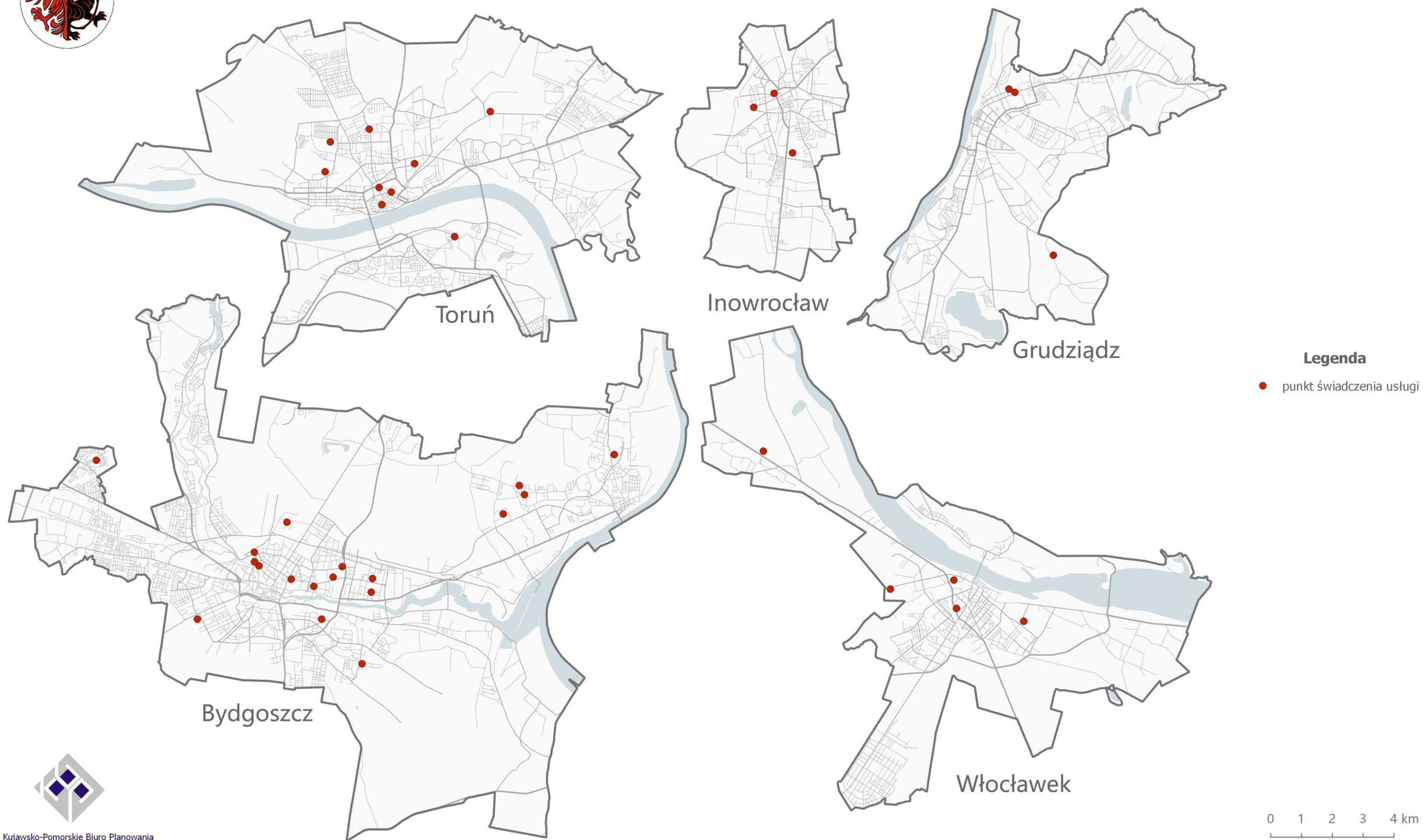


Miejsca, w których dostępna jest publiczna opieka lekarska w zakresie geriatrii



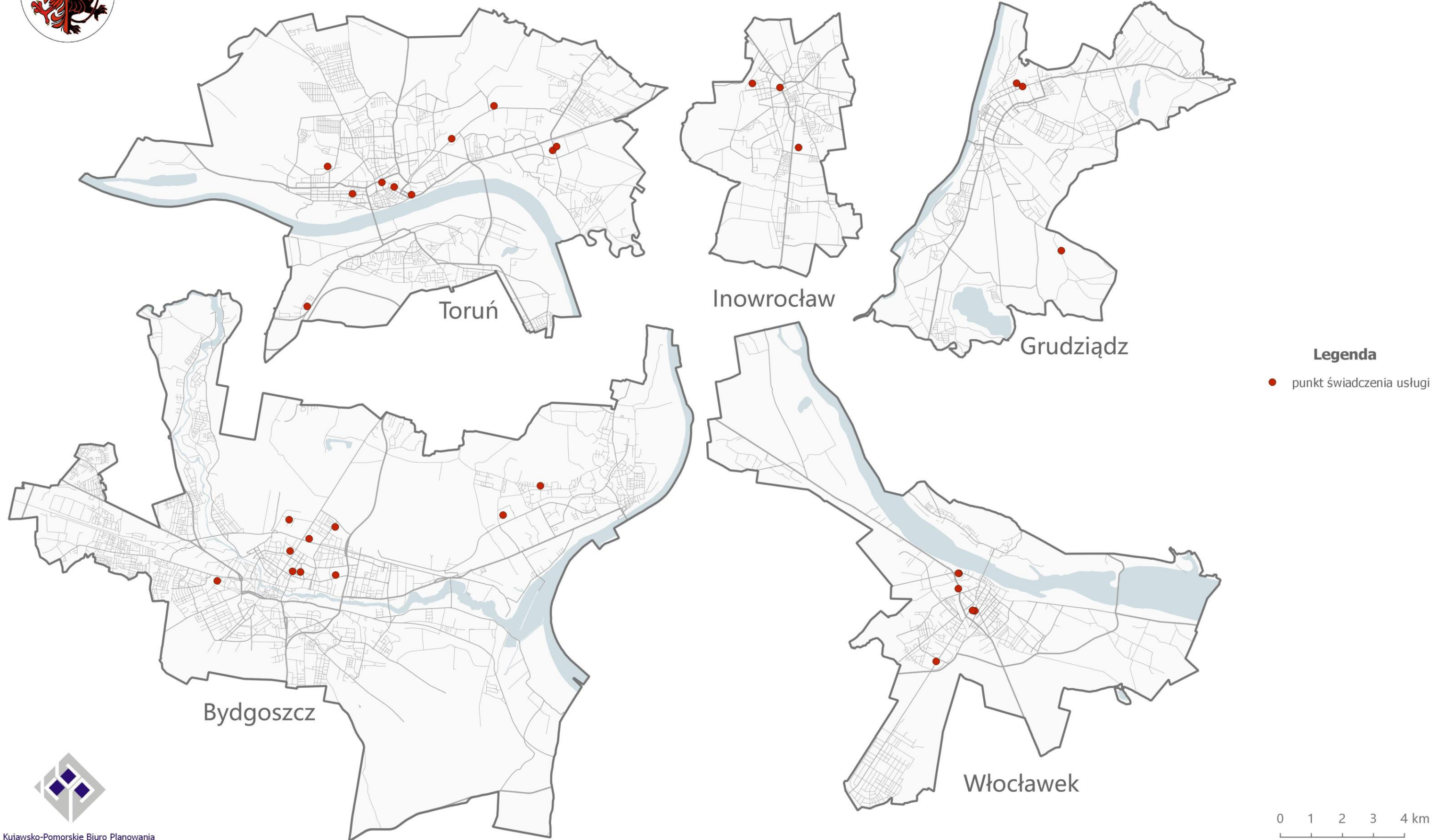


Miejsca, w których dostępna jest publiczna opieka lekarska w zakresie kardiologii





Miejsca, w których dostępna jest publiczna opieka lekarska w zakresie leczenia psychiatrycznego



Legenda

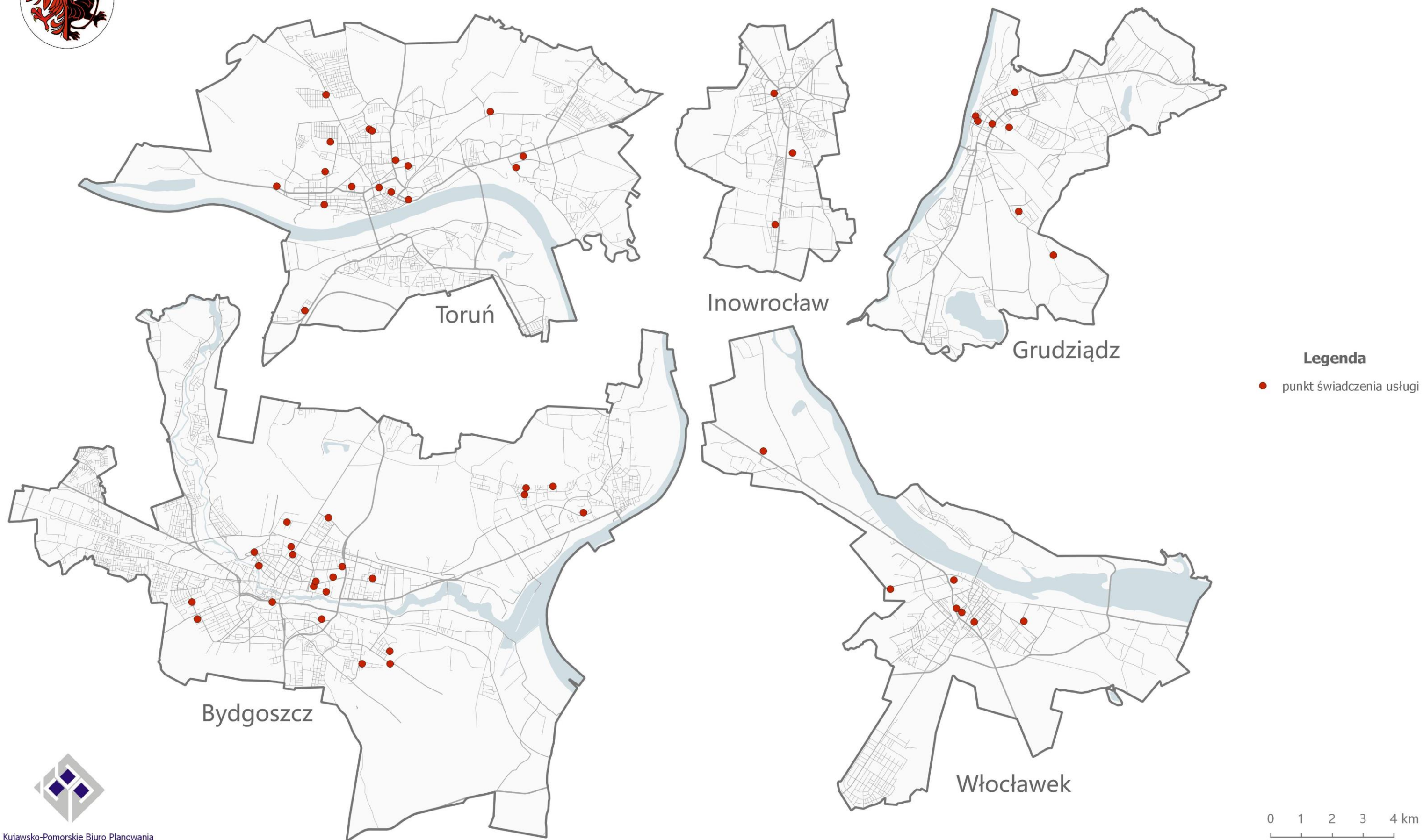
● punkt świadczenia usługi

0 1 2 3 4 km



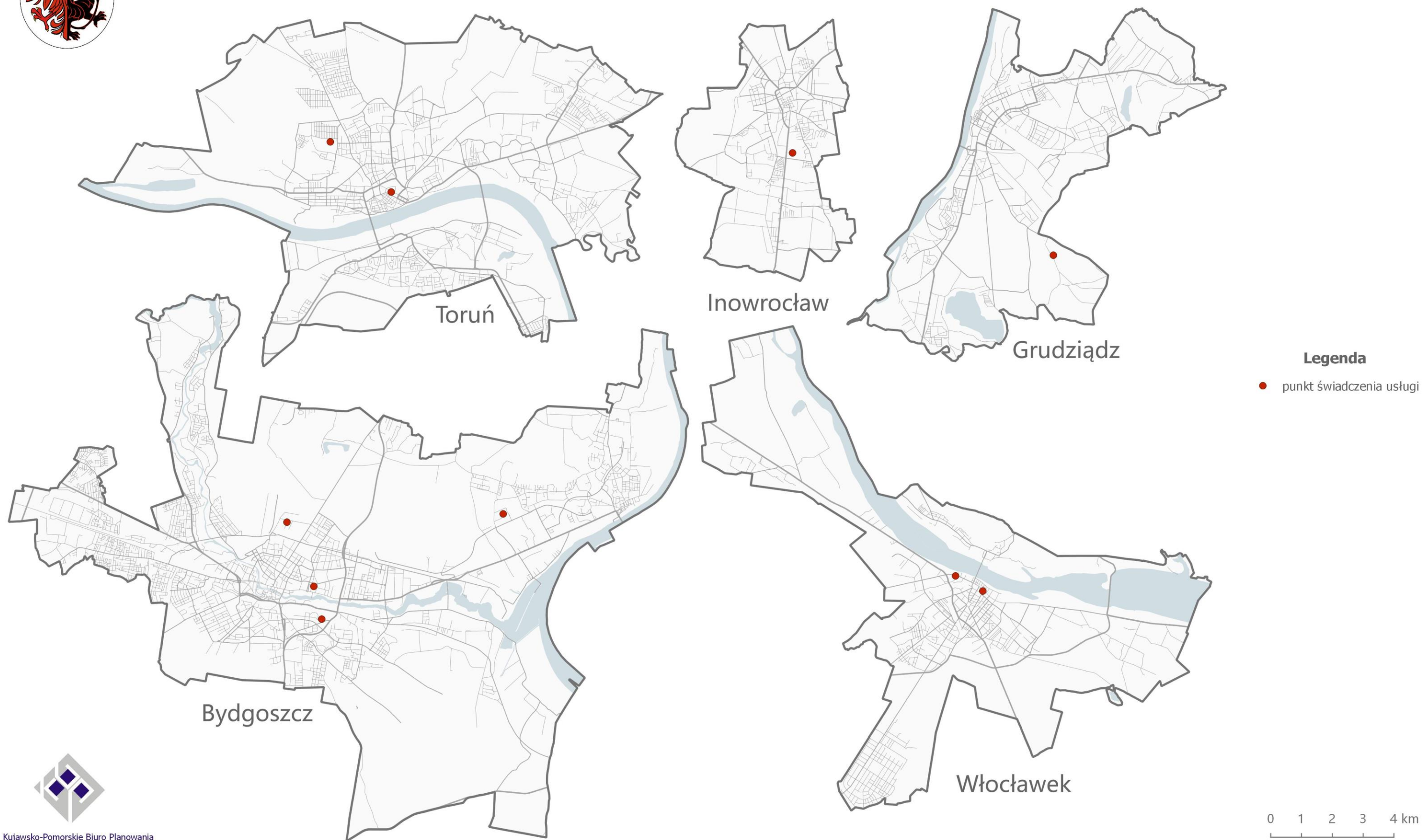


Miejsca, w których dostępna jest publiczna opieka lekarska w zakresie okulistyki



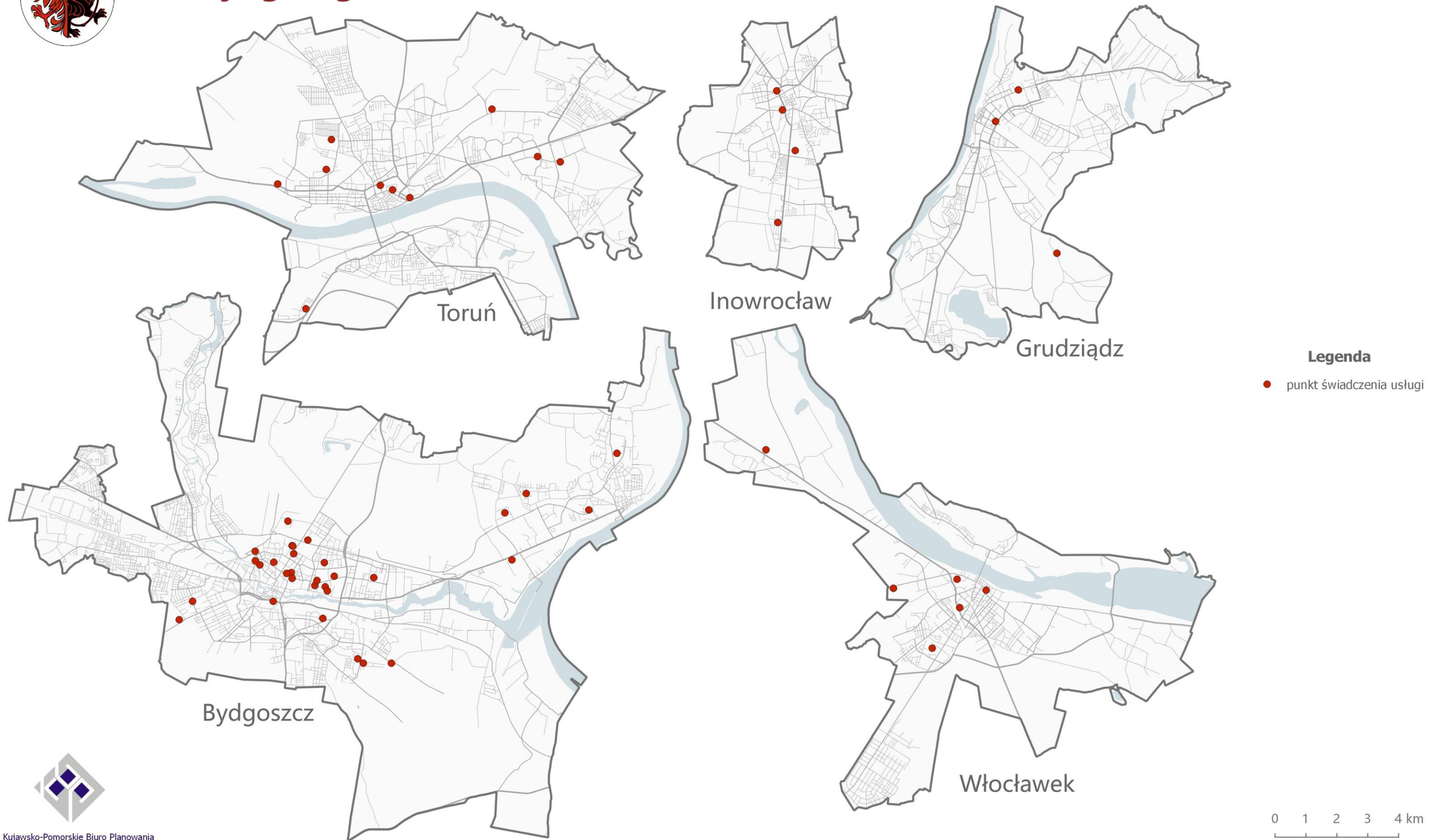


Miejsca, w których dostępna jest publiczna opieka lekarska w zakresie onkologii



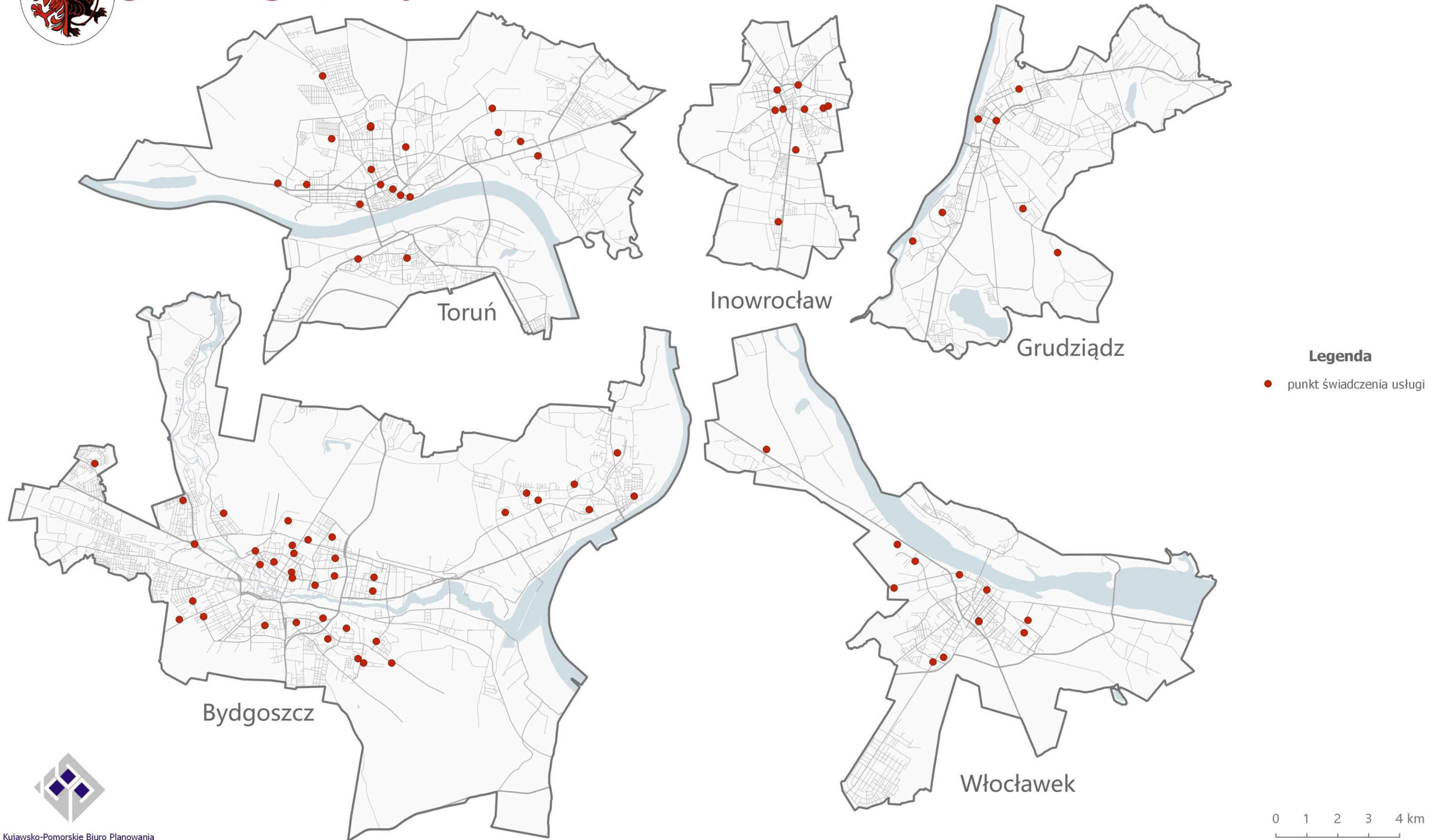


Miejsca, w których dostępna jest publiczna opieka lekarska w zakresie otolaryngologii



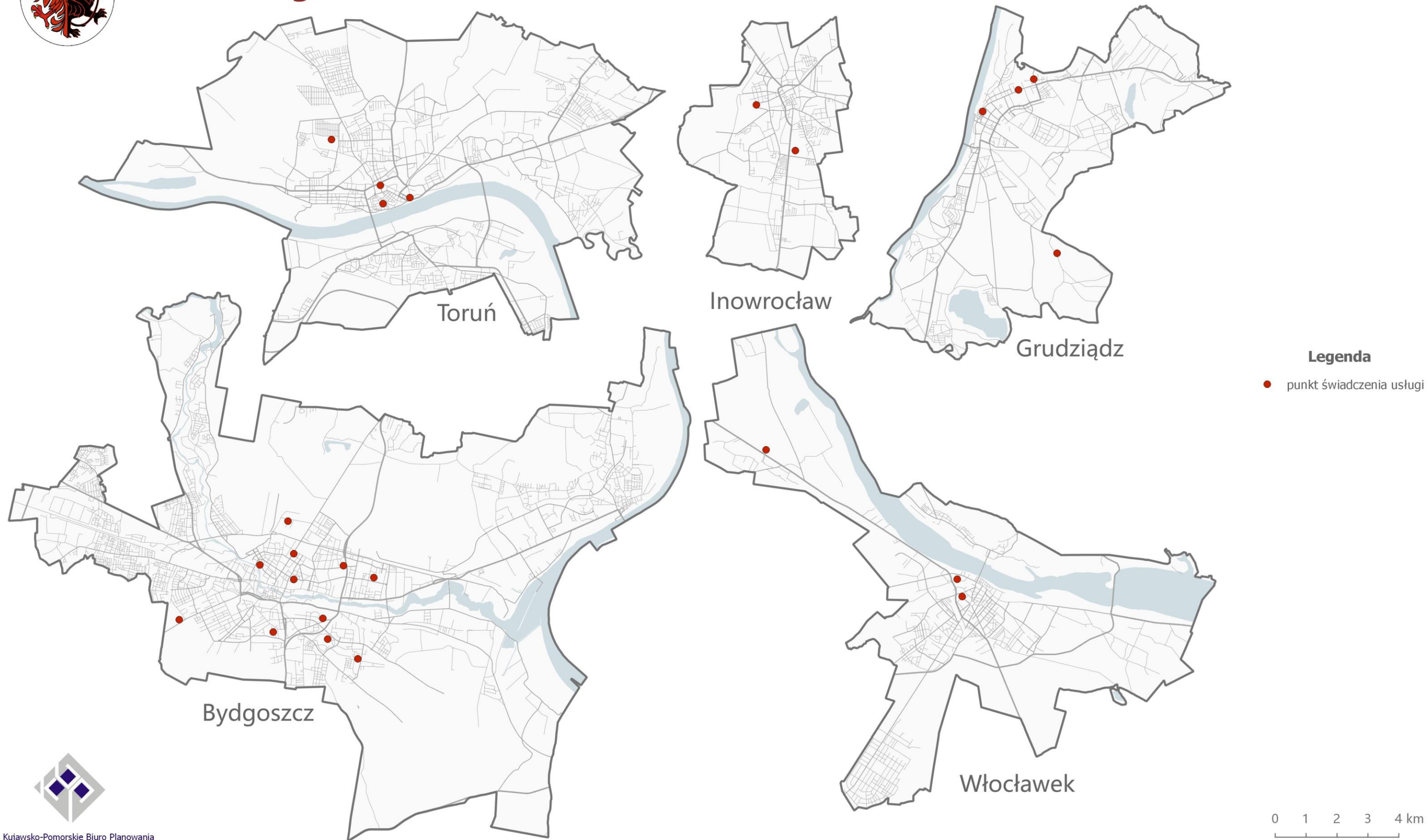


Miejsca, w których dostępna jest publiczna opieka lekarska w zakresie ginekologii i/lub położnictwa





Miejsca, w których dostępna jest publiczna opieka lekarska w zakresie reumatologii



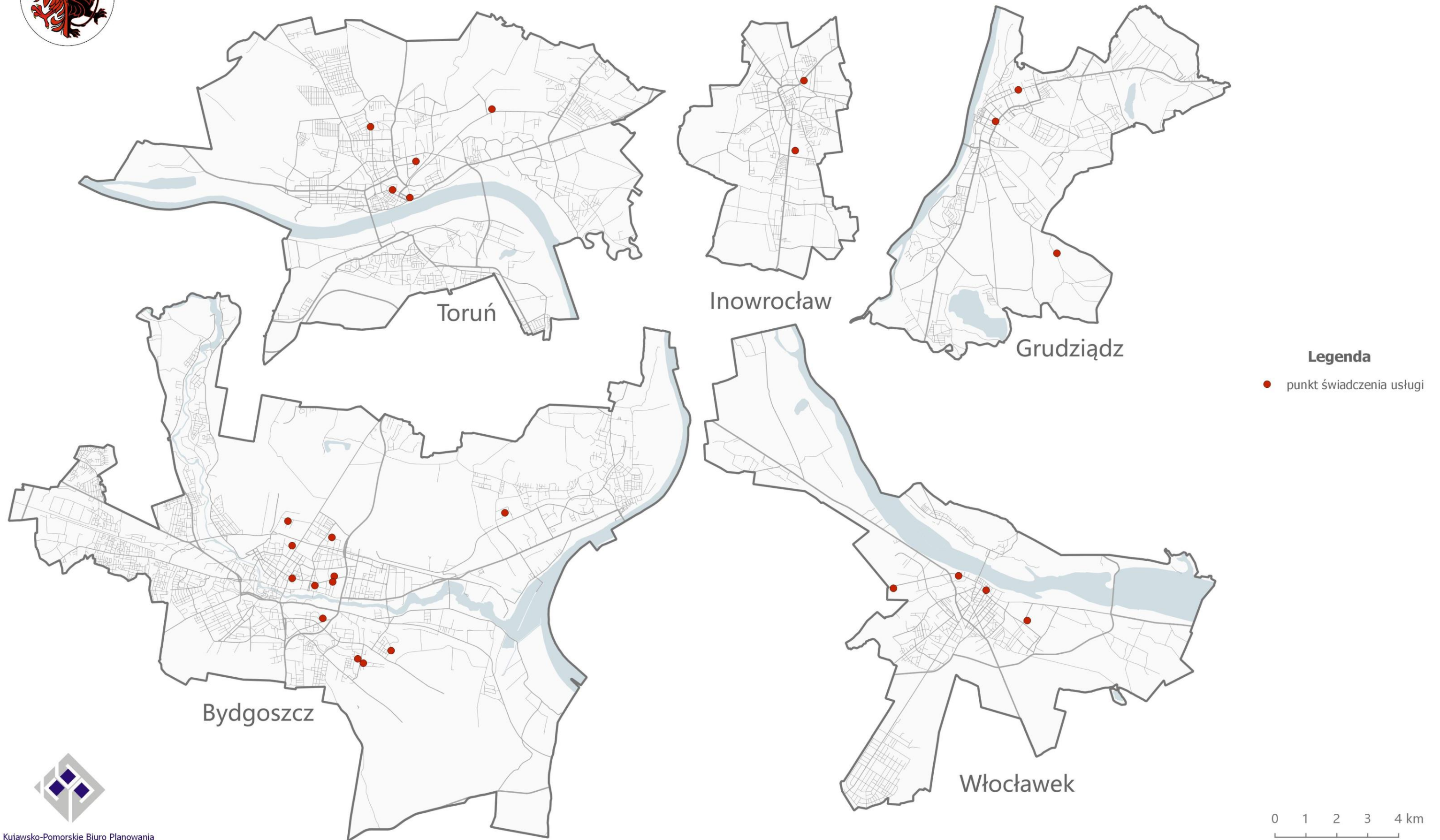
Legenda

● punkt świadczenia usługi



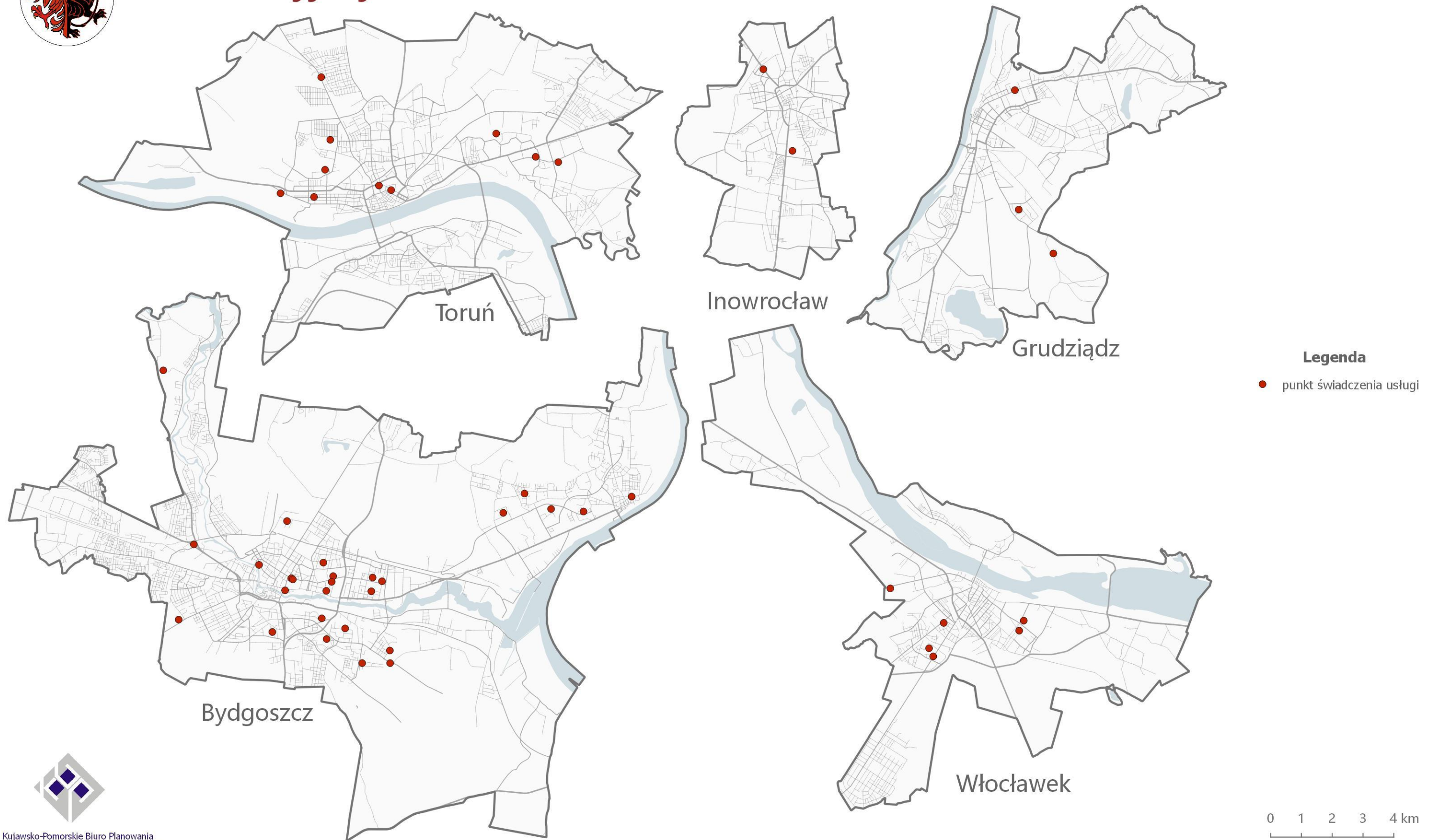


Miejsca, w których dostępna jest publiczna opieka lekarska w zakresie urologii





Miejsca, w których dostępna jest publiczna opieka w zakresie lekarskiej opieki rehabilitacyjnej



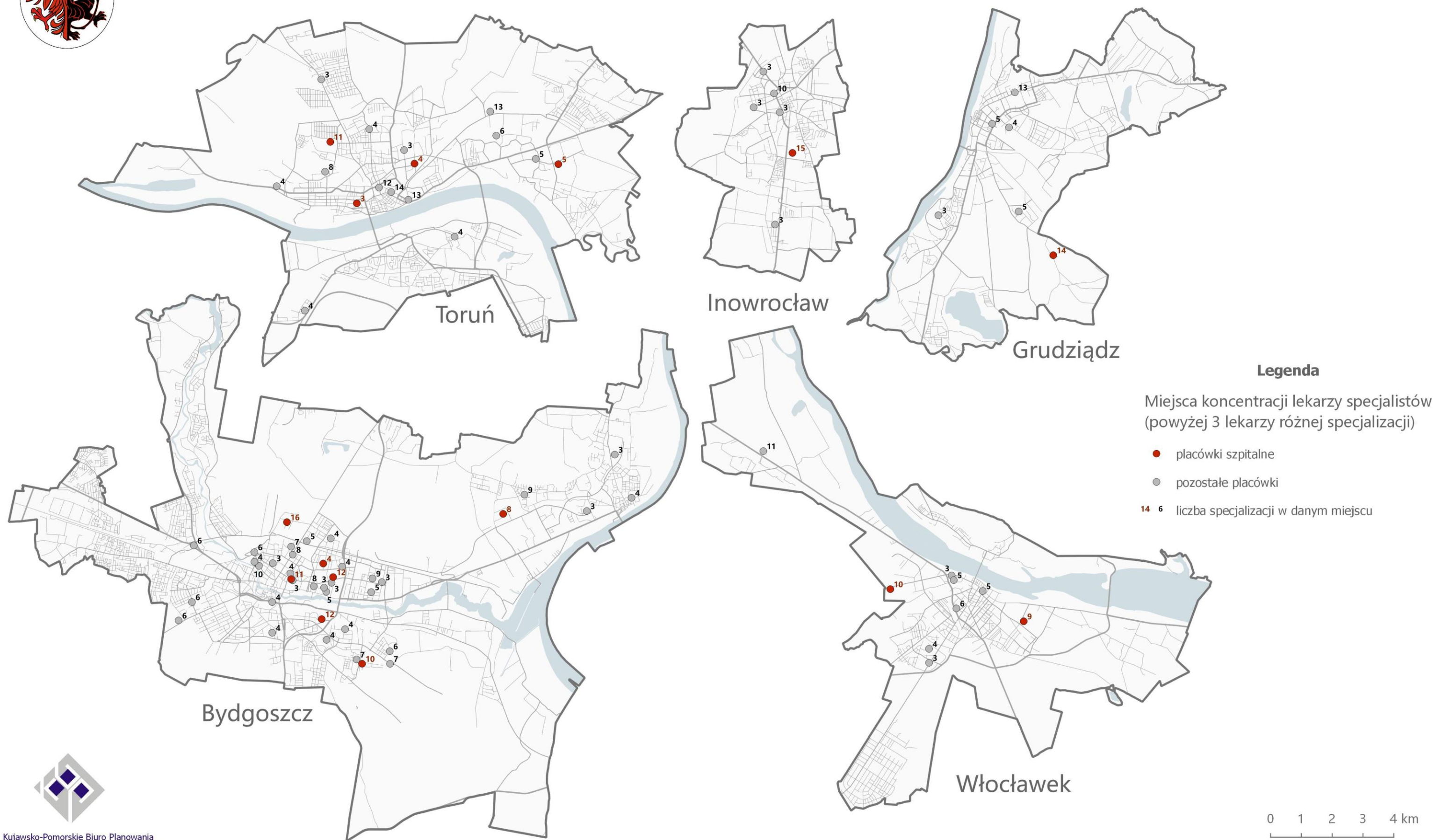


Miejsca, w których dostępna jest długoterminowa opieka lekarska



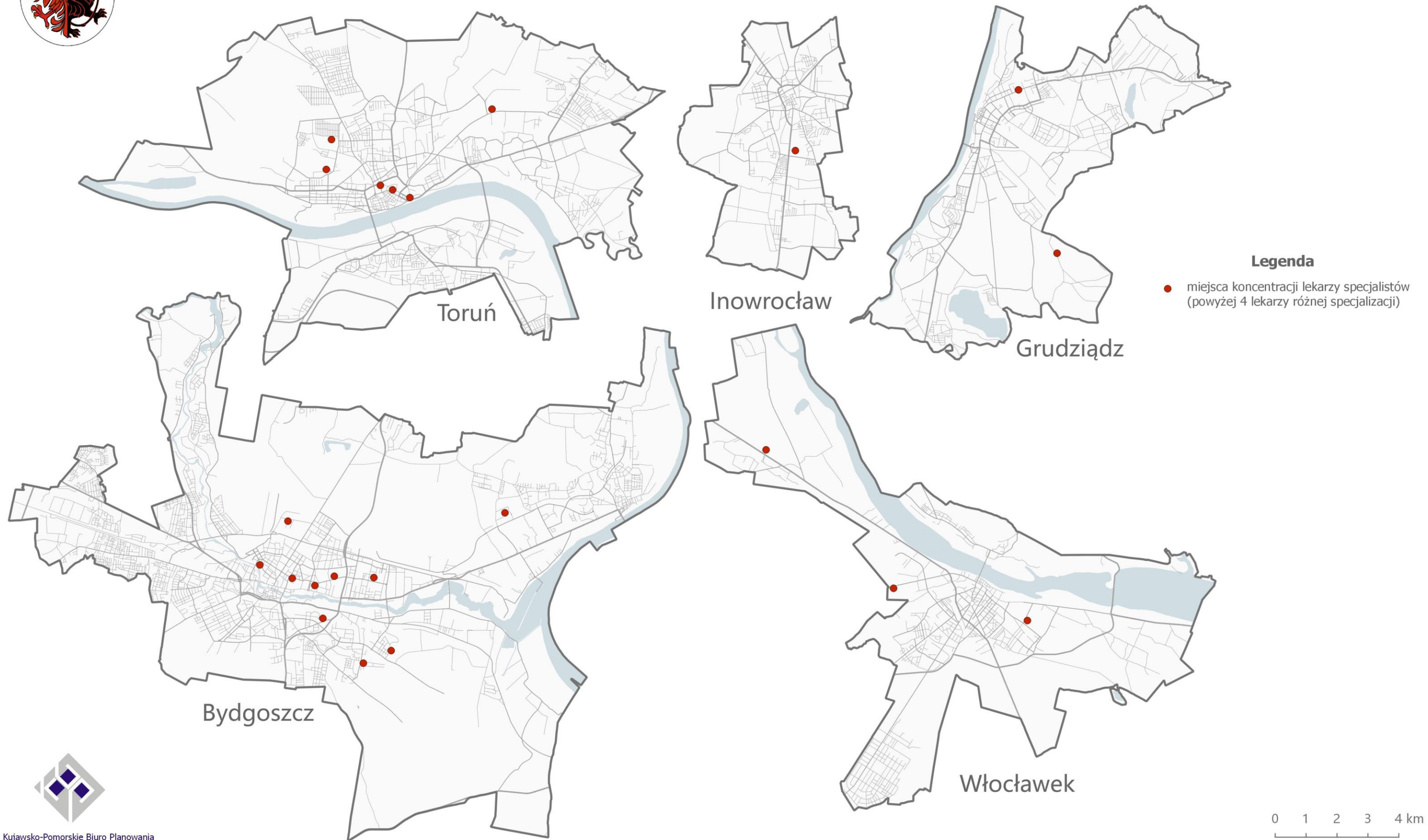


Miejsca koncentracji lekarzy specjalistów





Miejsca koncentracji lekarzy specjalistów kluczowych dla osób starszych



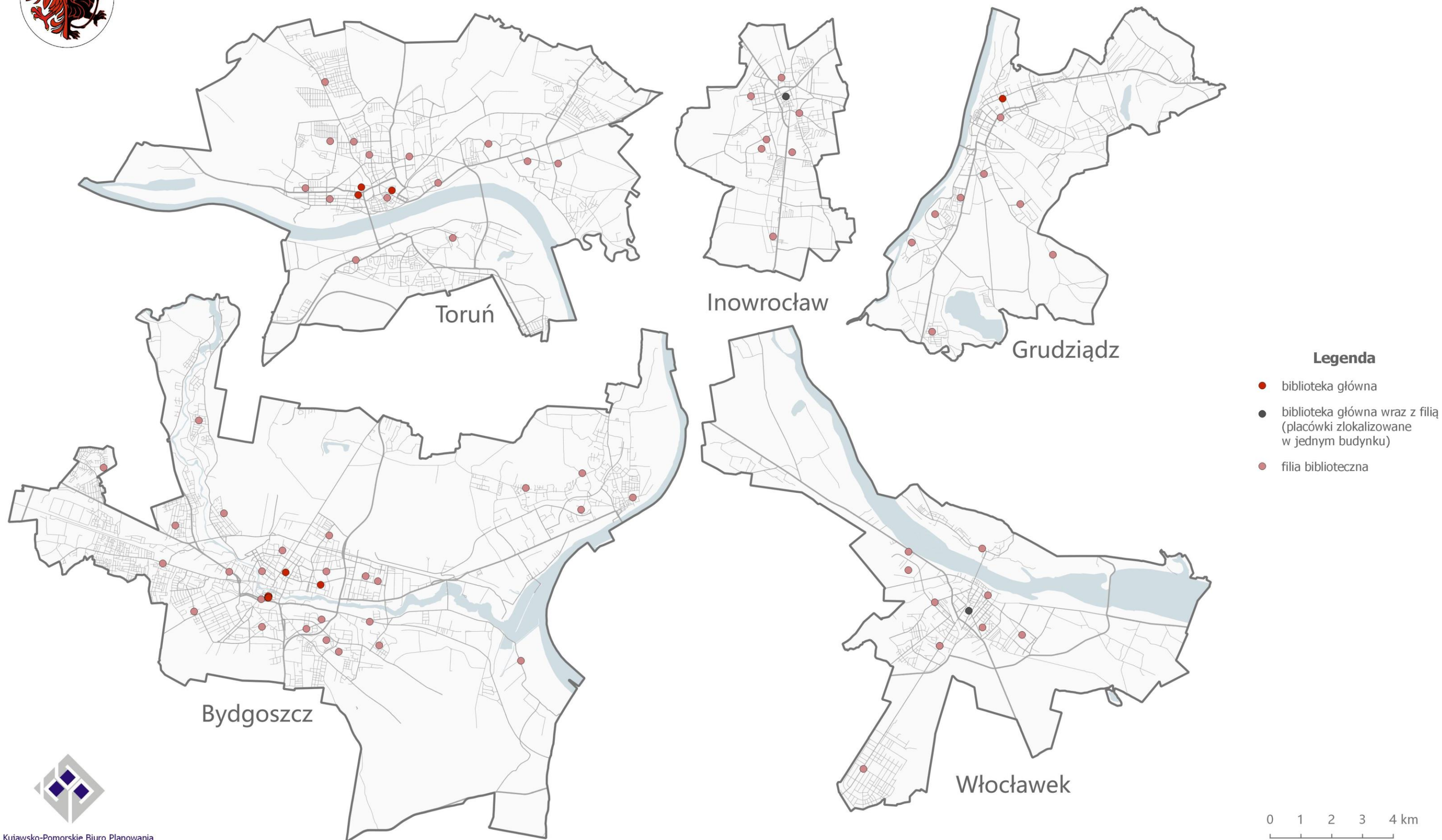


Placówki kultury



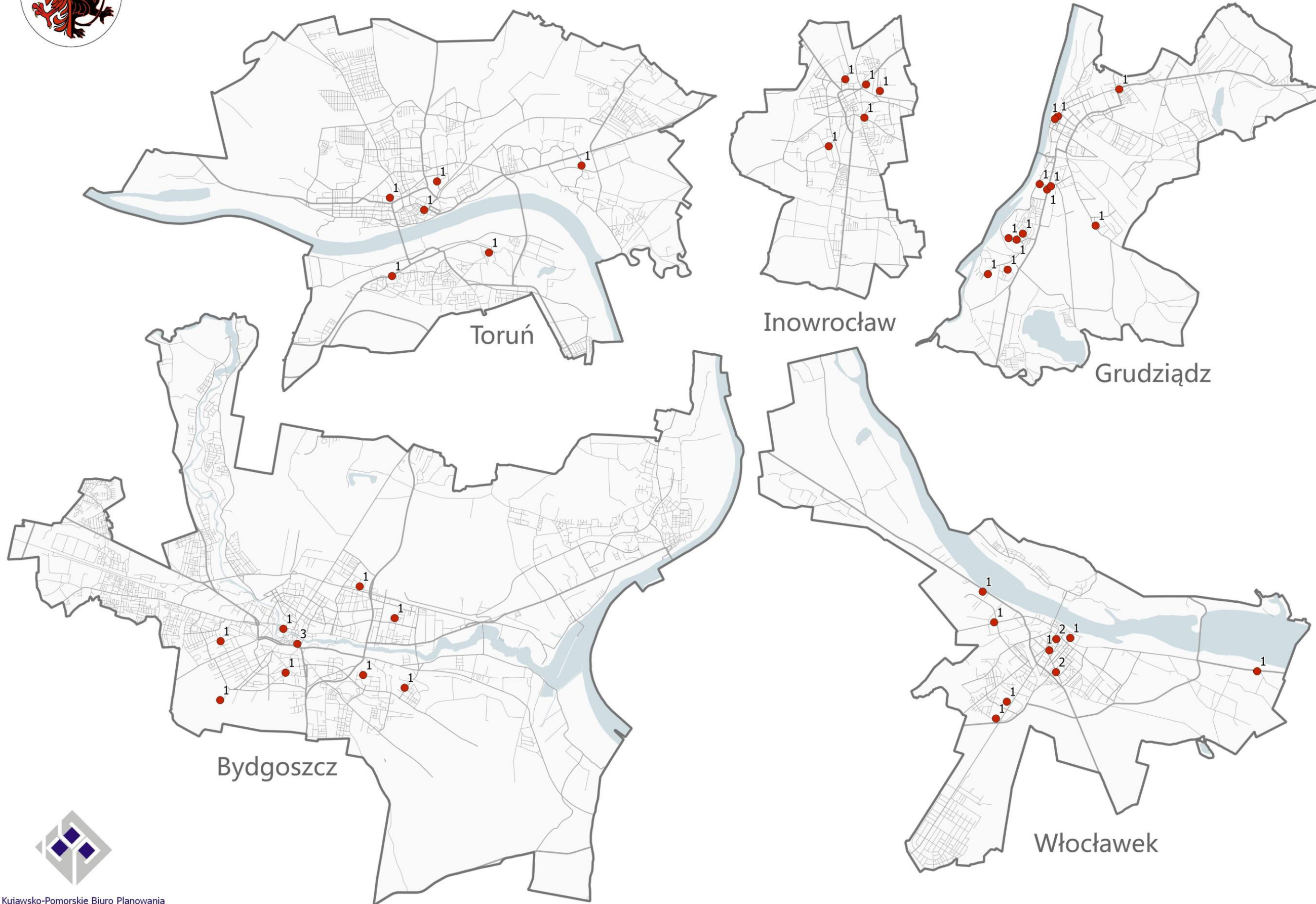


Placówki biblioteczne





Kluby Seniora



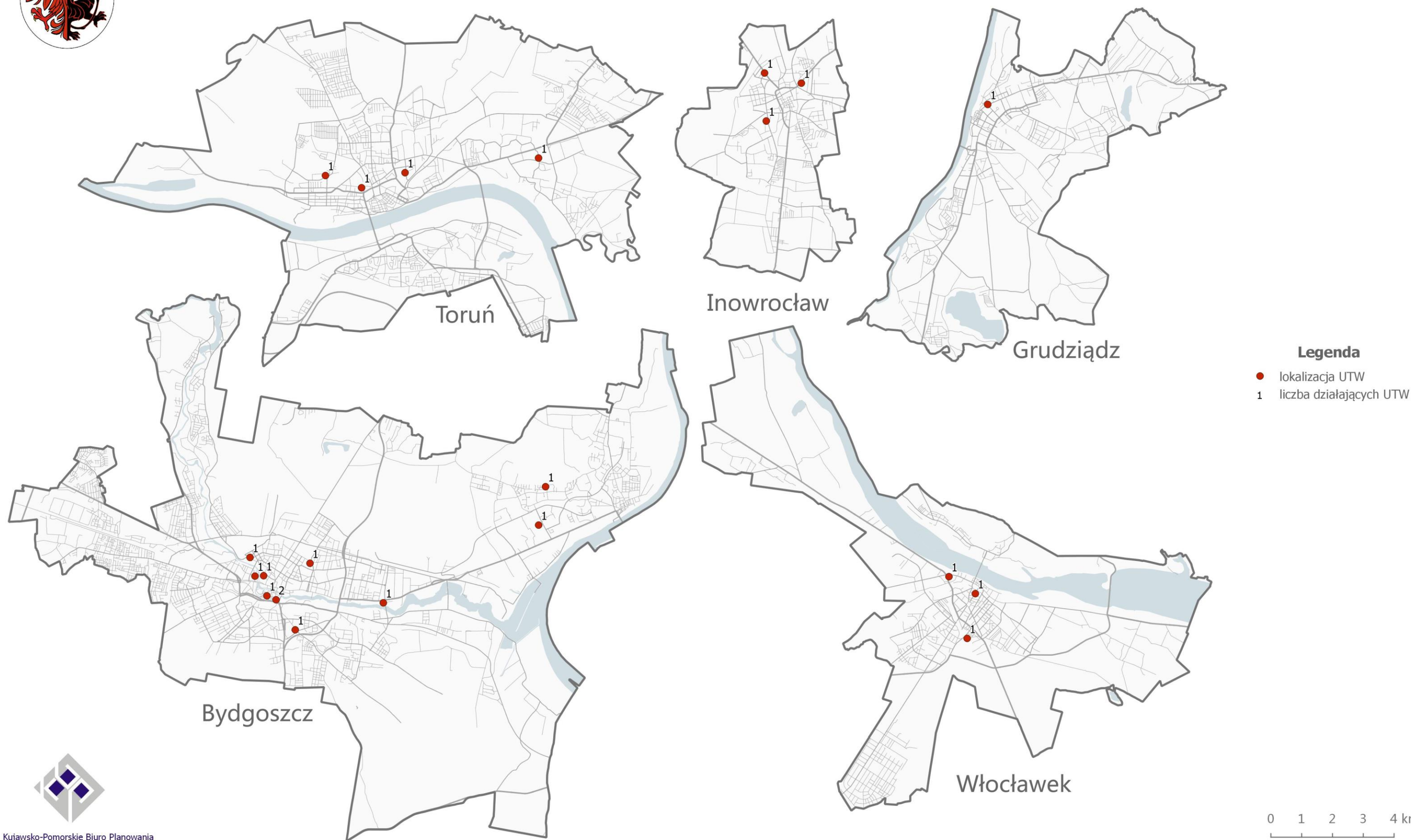
Legenda

- lokalizacja Klubu Seniora
- 1 liczba działających Klubów Seniora





Uniwersytety Trzeciego Wieku





Domy Pomocy Społecznej



Legenda

- dom pomocy społecznej, w którym znajdują się miejsca dla osób w podeszłym wieku
- dom pomocy społecznej bez miejsc dla osób w podeszłym wieku

0 1 2 3 4 km





Placówki opieki dziennej dla osób starszych



Legenda

- dzienny dom pobytu
- klub samopomocy

0 1 2 3 4 km





Placówki opieki dziennej dla osób niesamodzielnych



Legenda

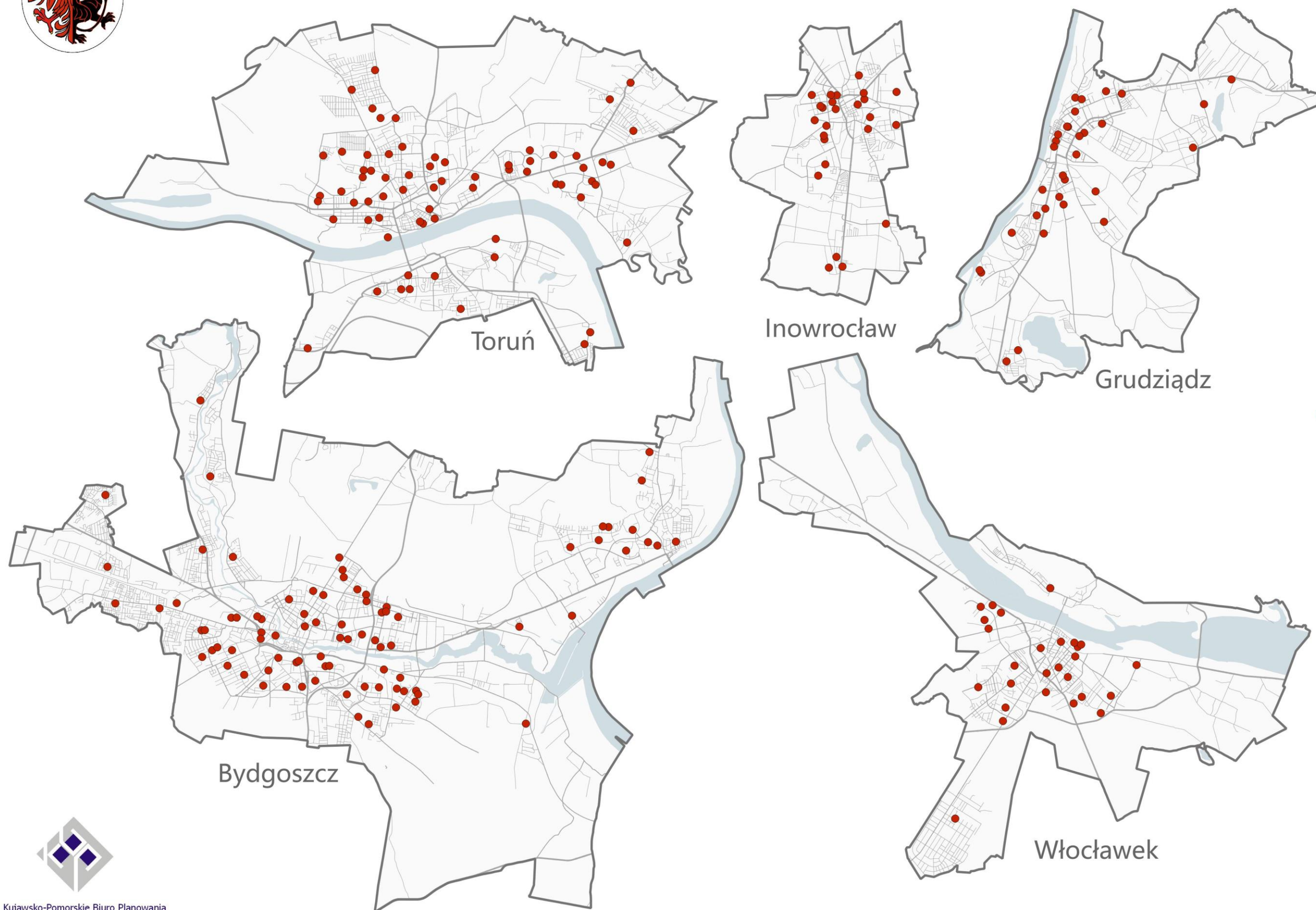
- punkt świadczenia usługi

0 1 2 3 4 km





Boiska sportowe



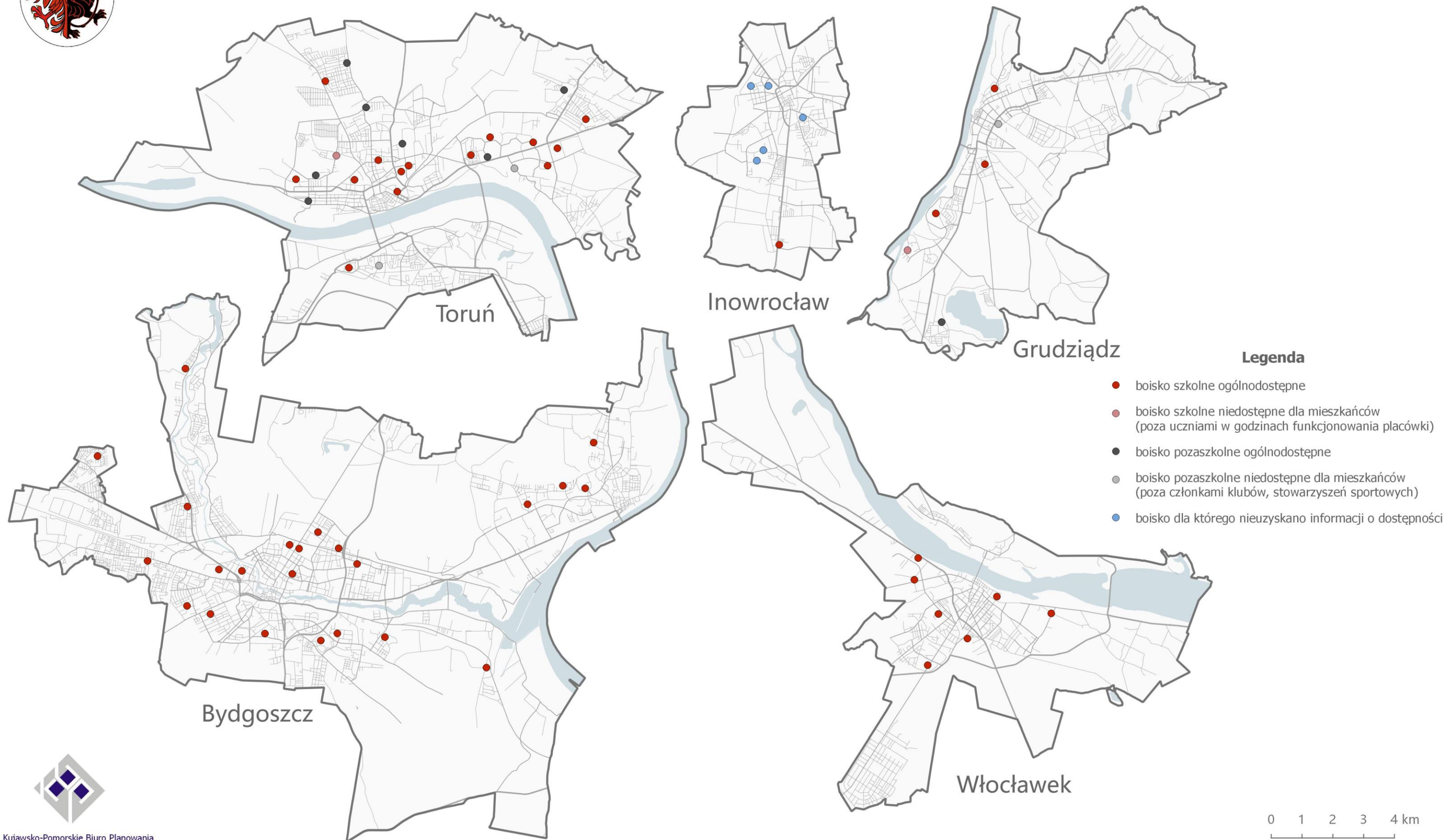
Legenda

- lokalizacja boiska lub kompleksu boisk według punktu adresowego





Boiska sportowe typu "Moje Boisko - Orlik 2012"





Baseny





Lodowiska



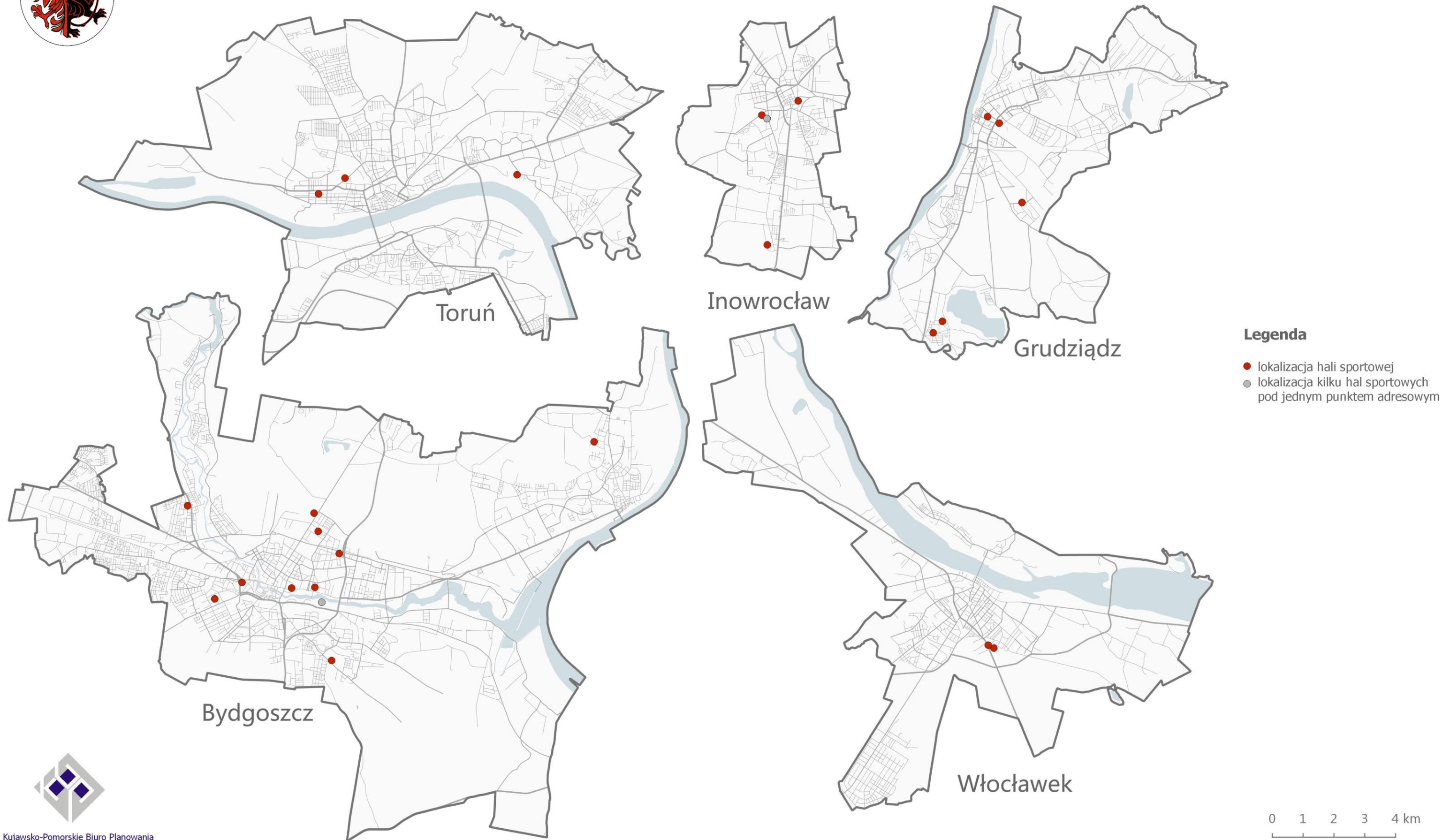


Stadiony



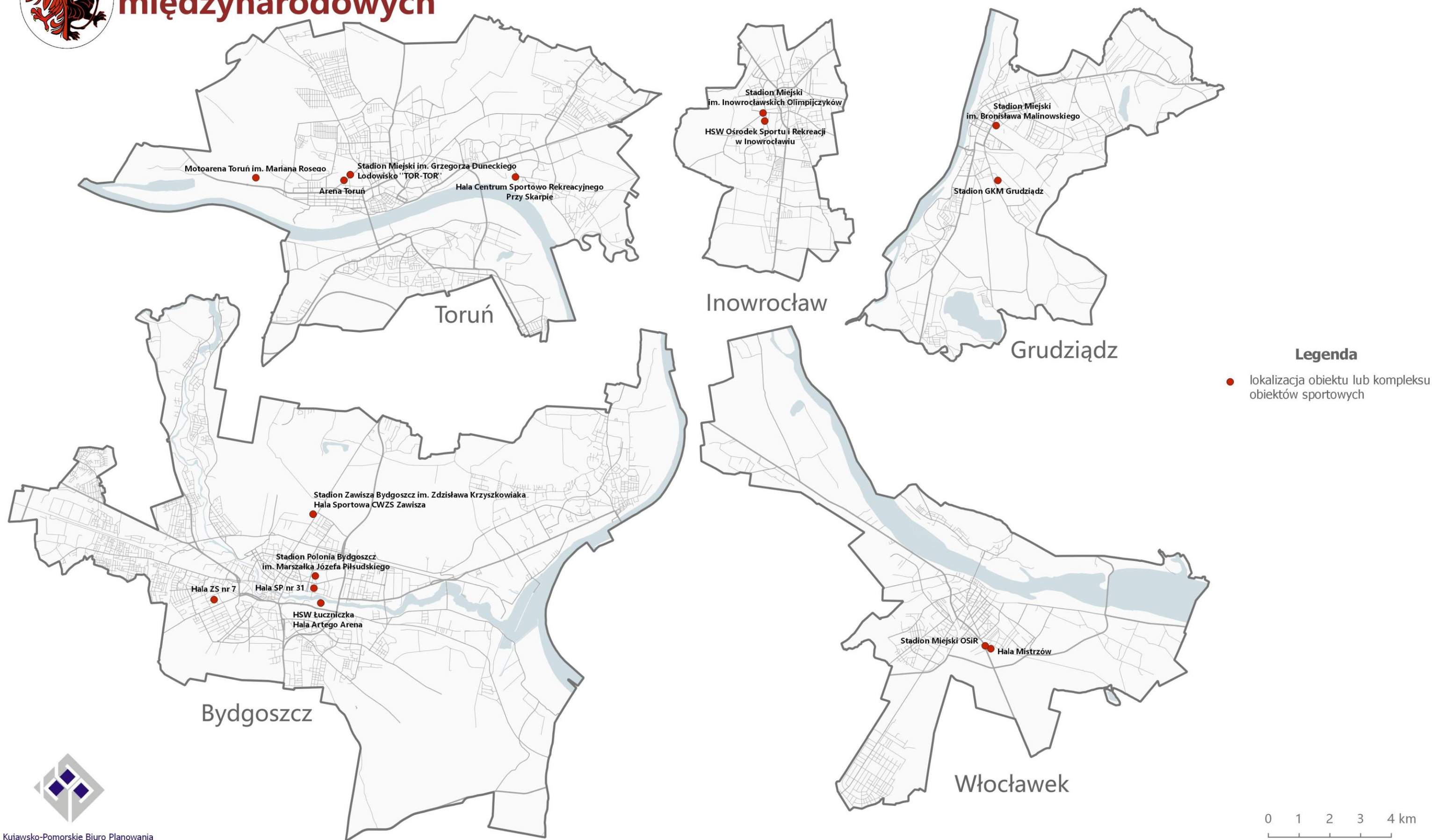


Hale sportowe i sportowo-widowiskowe





Obiekty sportowe spełniające wymogi techniczne organizacji imprez międzynarodowych



Legenda

● lokalizacja obiektu lub kompleksu obiektów sportowych





Siłownie plenerowe



Legenda

● lokalizacja obiektu

0 1 2 3 4 km





Ogrody zoologiczne, botaniczne i tereny służące rekreacji





Lokalizacja toalet publicznych

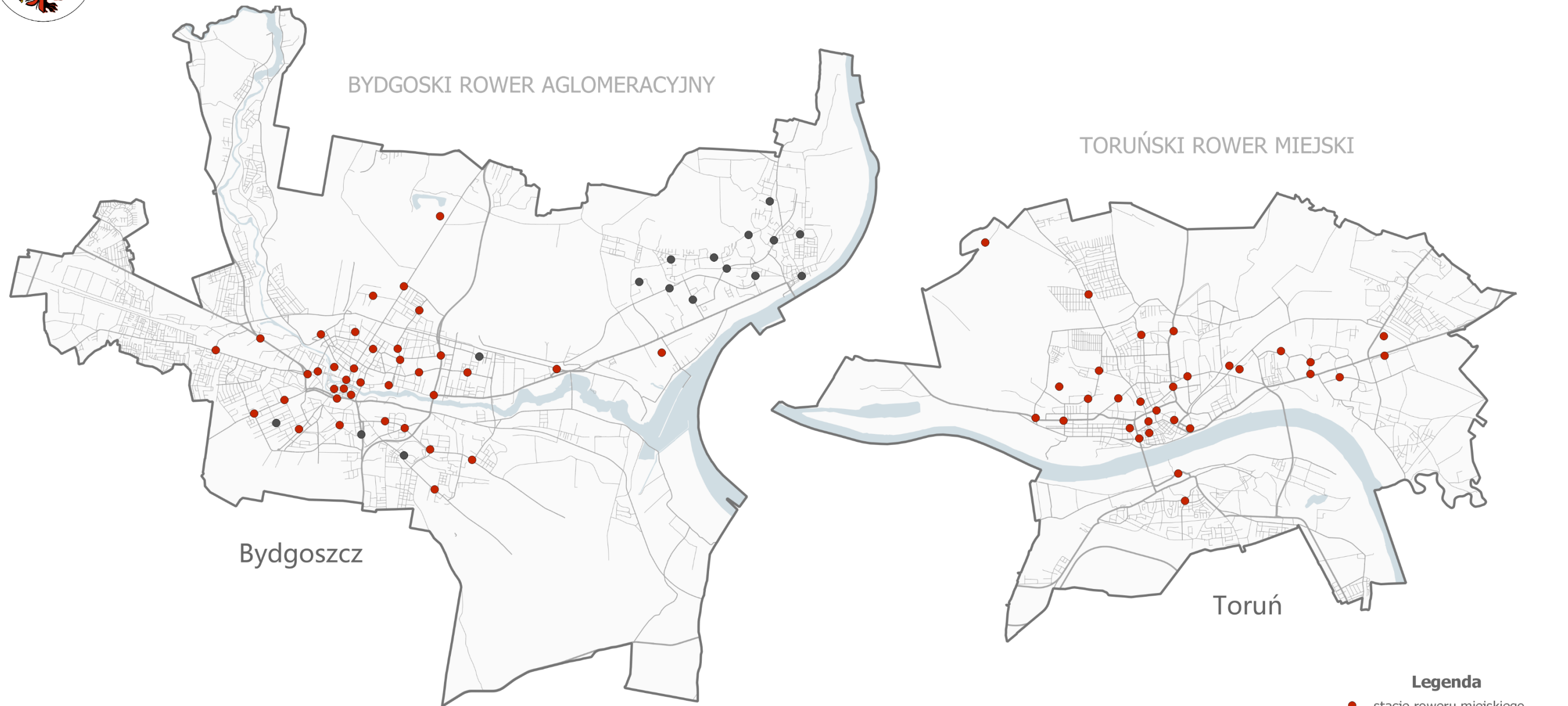


Legenda
● Lokalizacja obiektów

0 1 2 3 4 km



Systemy roweru miejskiego



Bydgoszcz

TORUŃSKI ROWER MIEJSKI

Toruń

Legenda

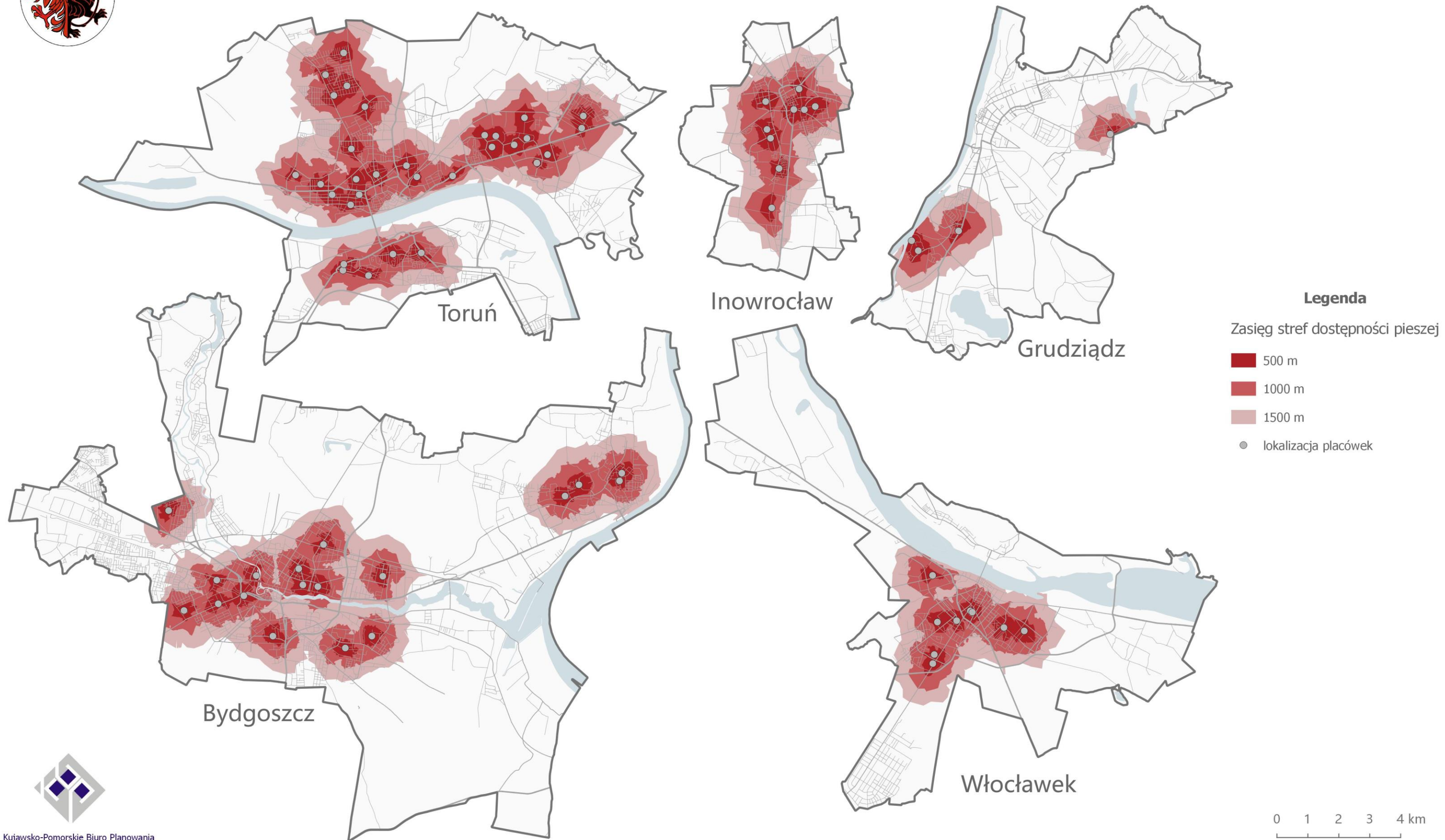
- stacje roweru miejskiego
- lokalizacja planowanych stacji roweru miejskiego



Mapy do rozdziału „Ocena dostępności usług publicznych dla grup pokoleniowych i grup specjalnych”

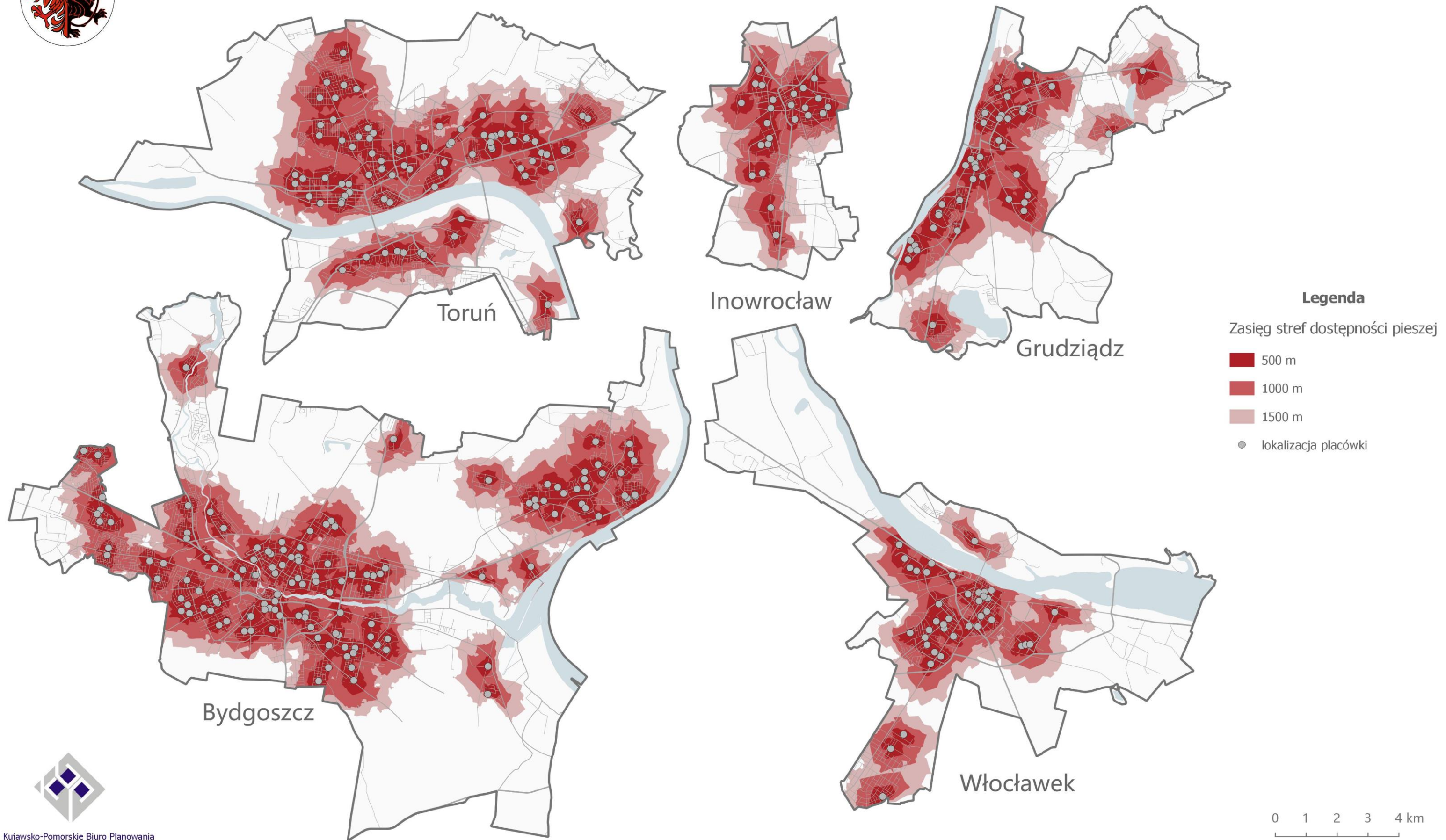


Dostępność piesza do placówek opieki żłobkowej



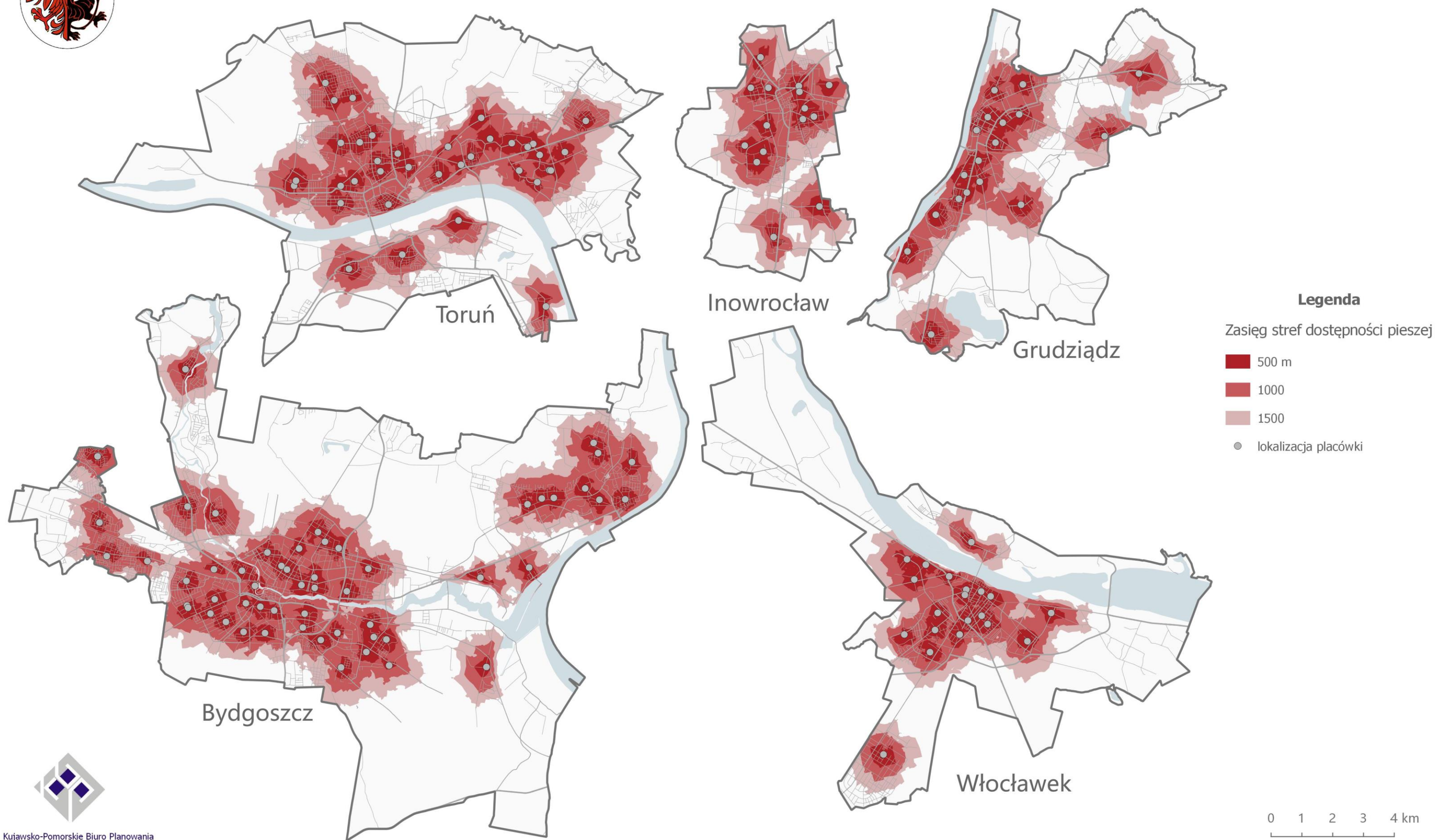


Dostępność piesza do placówek przedszkolnych



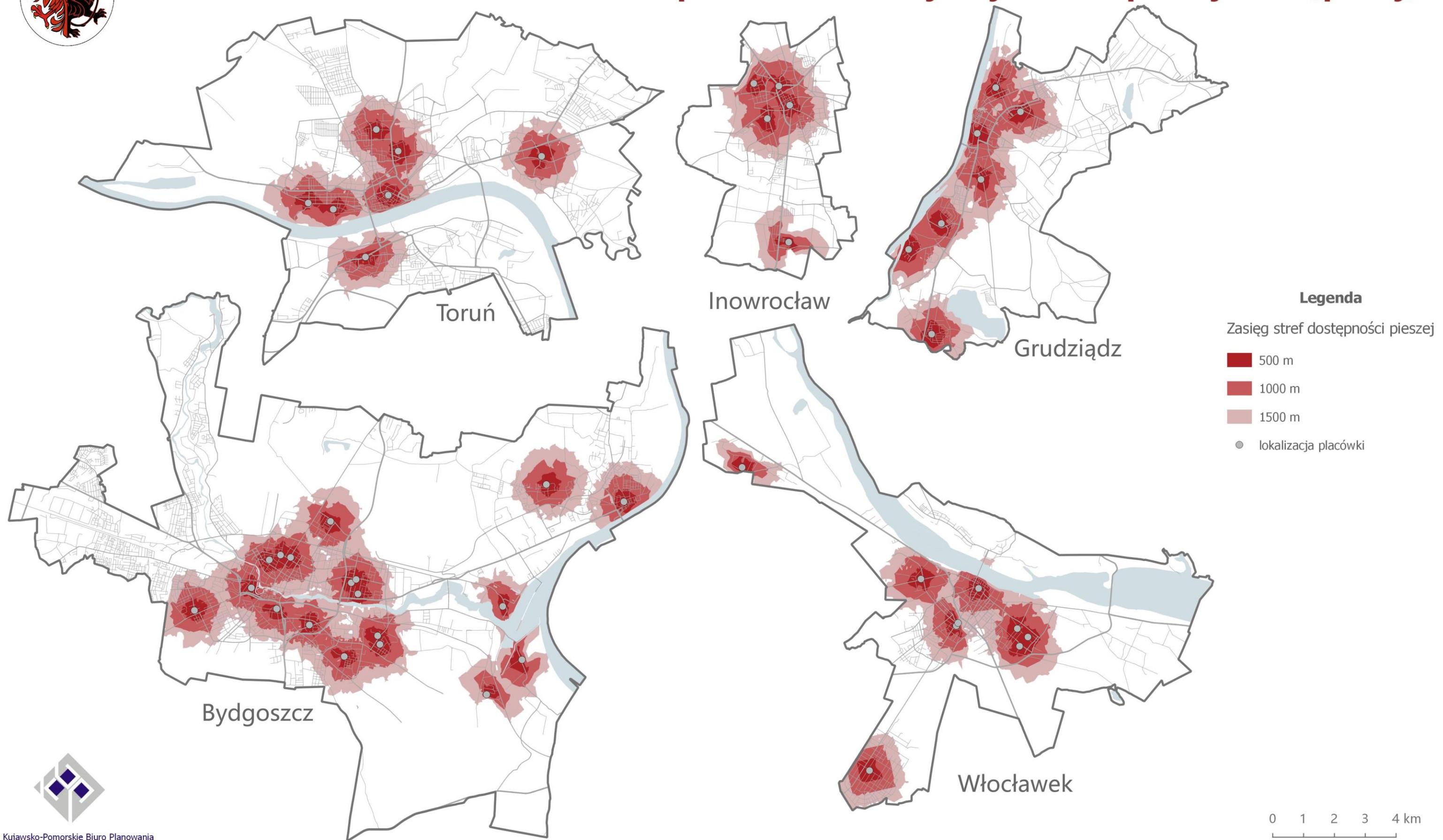


Dostępność piesza do szkół podstawowych



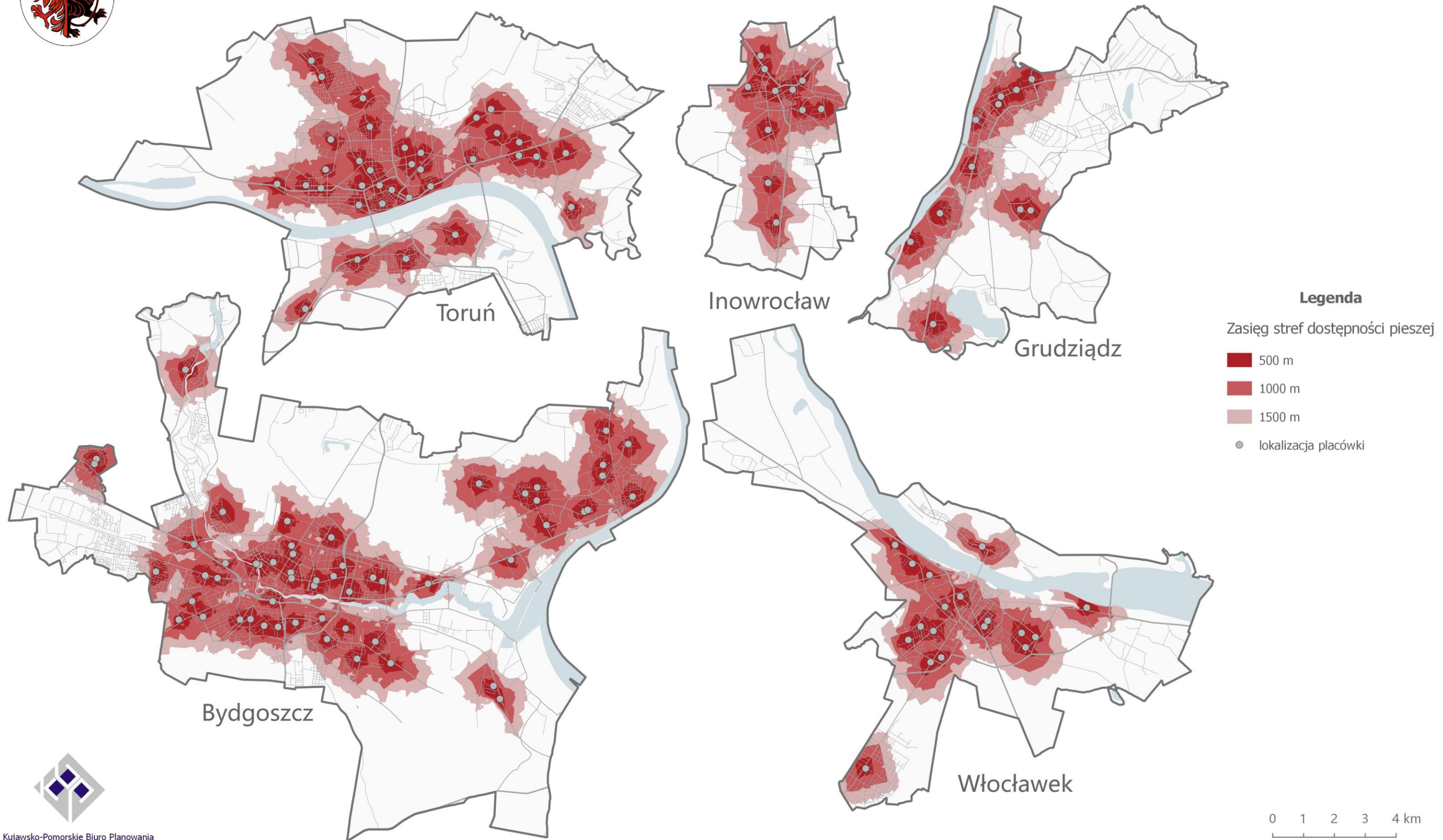


Dostępność piesza do placówek wsparcia dziennego dla dzieci (realizujących zadania określone w Ustawie o wspieraniu rodziny i systemie pieczy zastępczej)



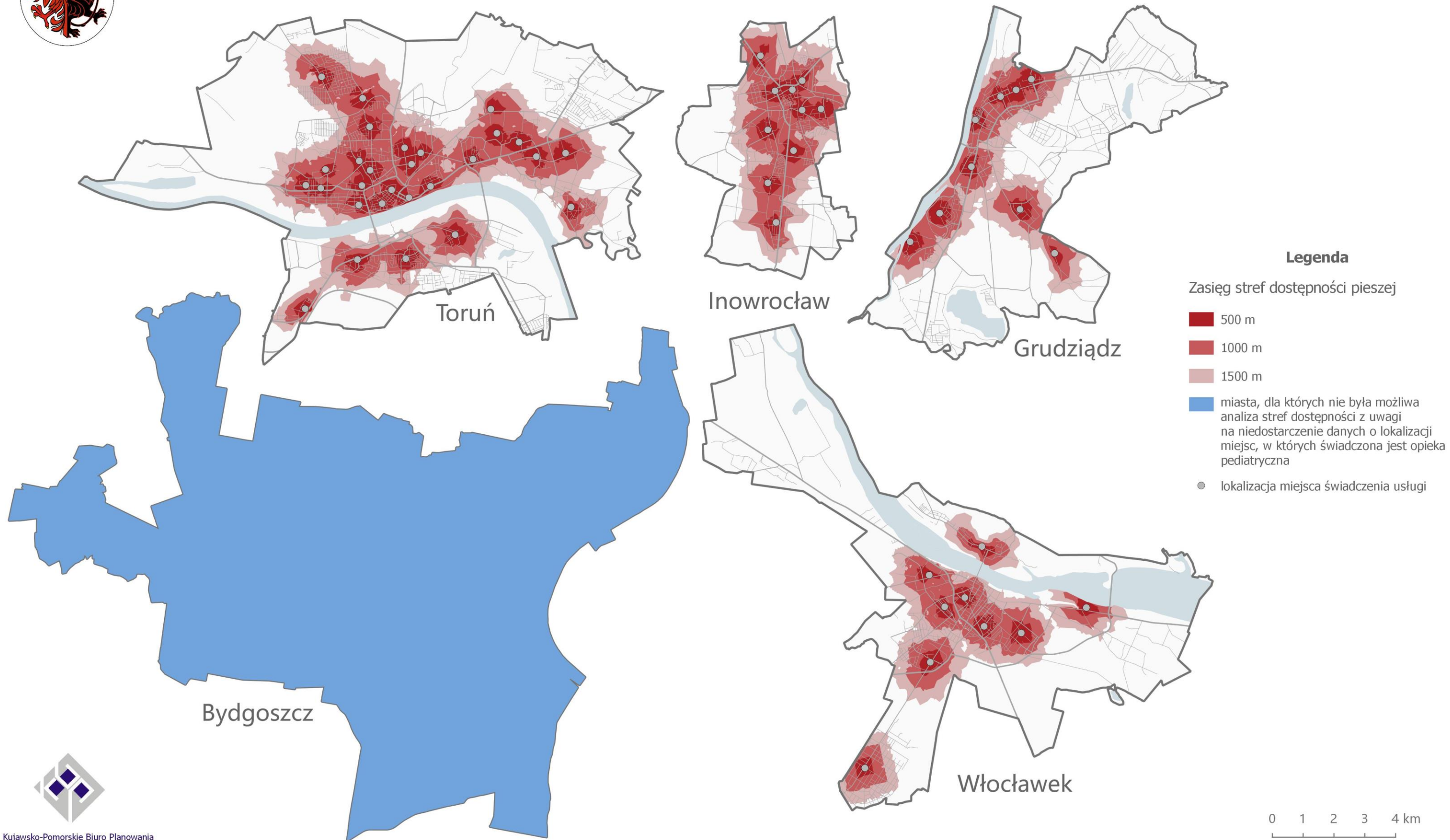


Dostępność piesza do placówek podstawowej opieki zdrowotnej



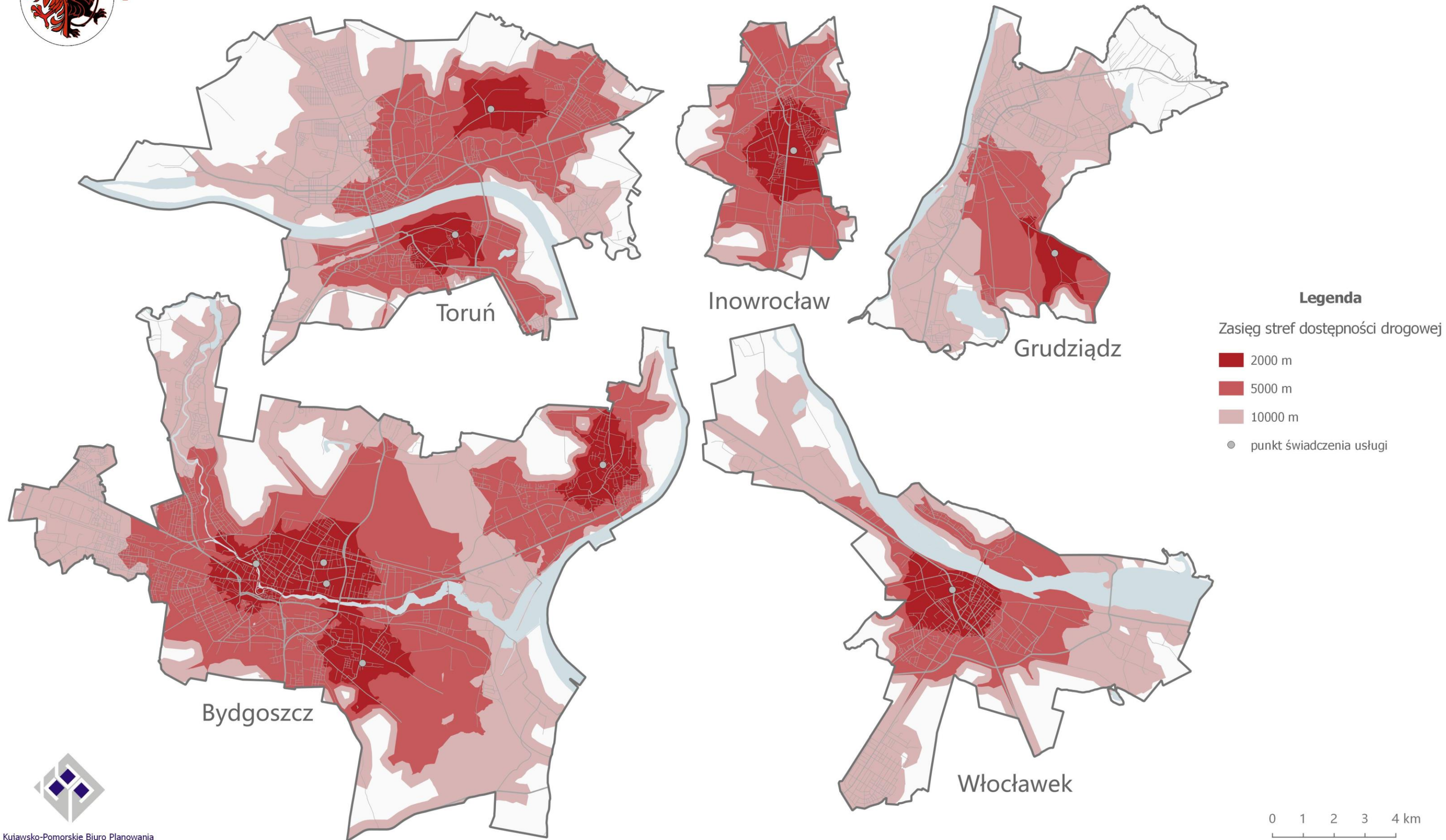


Dostępność piesza do miejsc, w których świadczona jest opieka pediatryczna



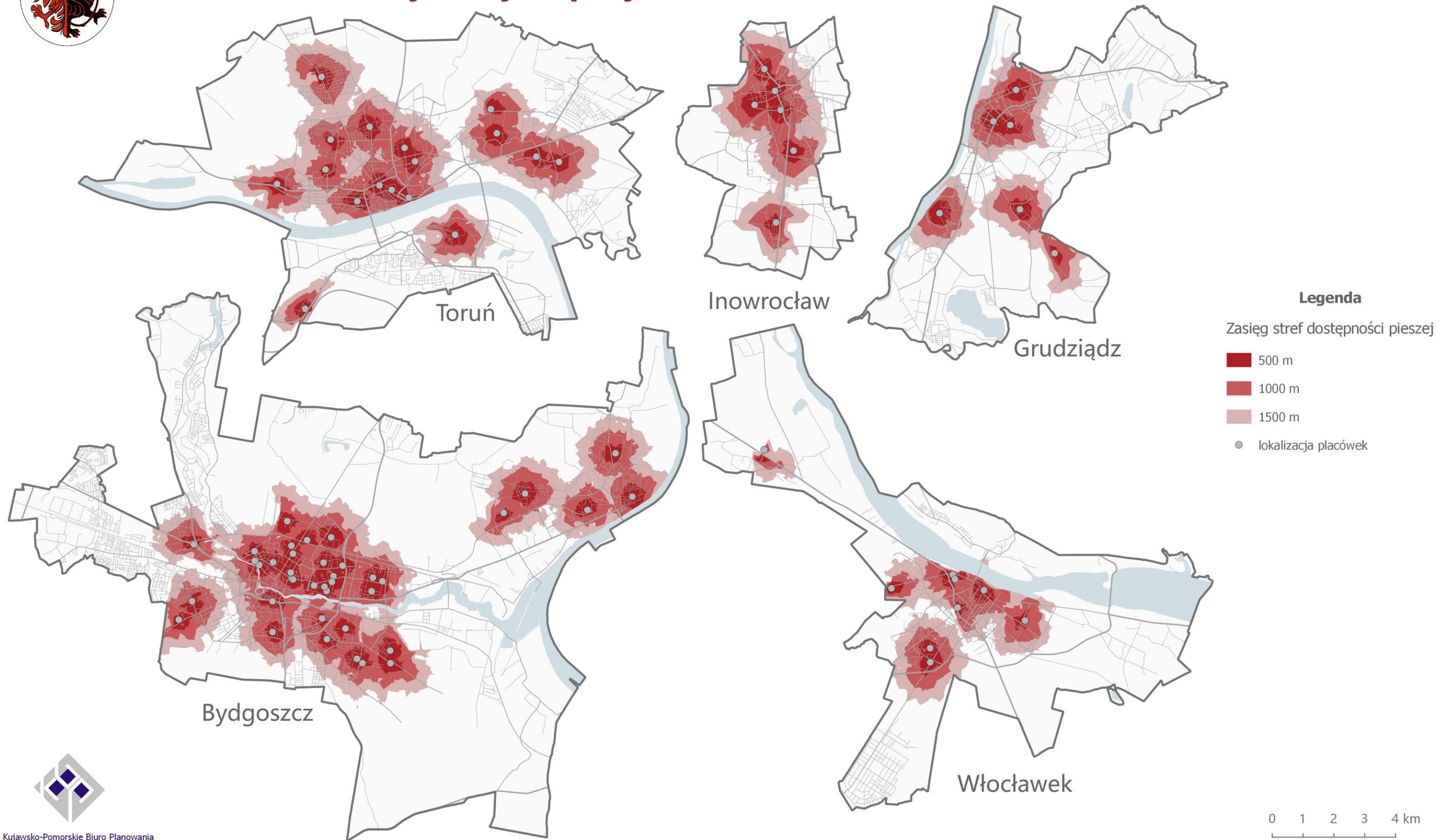


Dostępność drogowa do miejsc, w których świadczona jest nocna i świąteczna pomoc lekarska



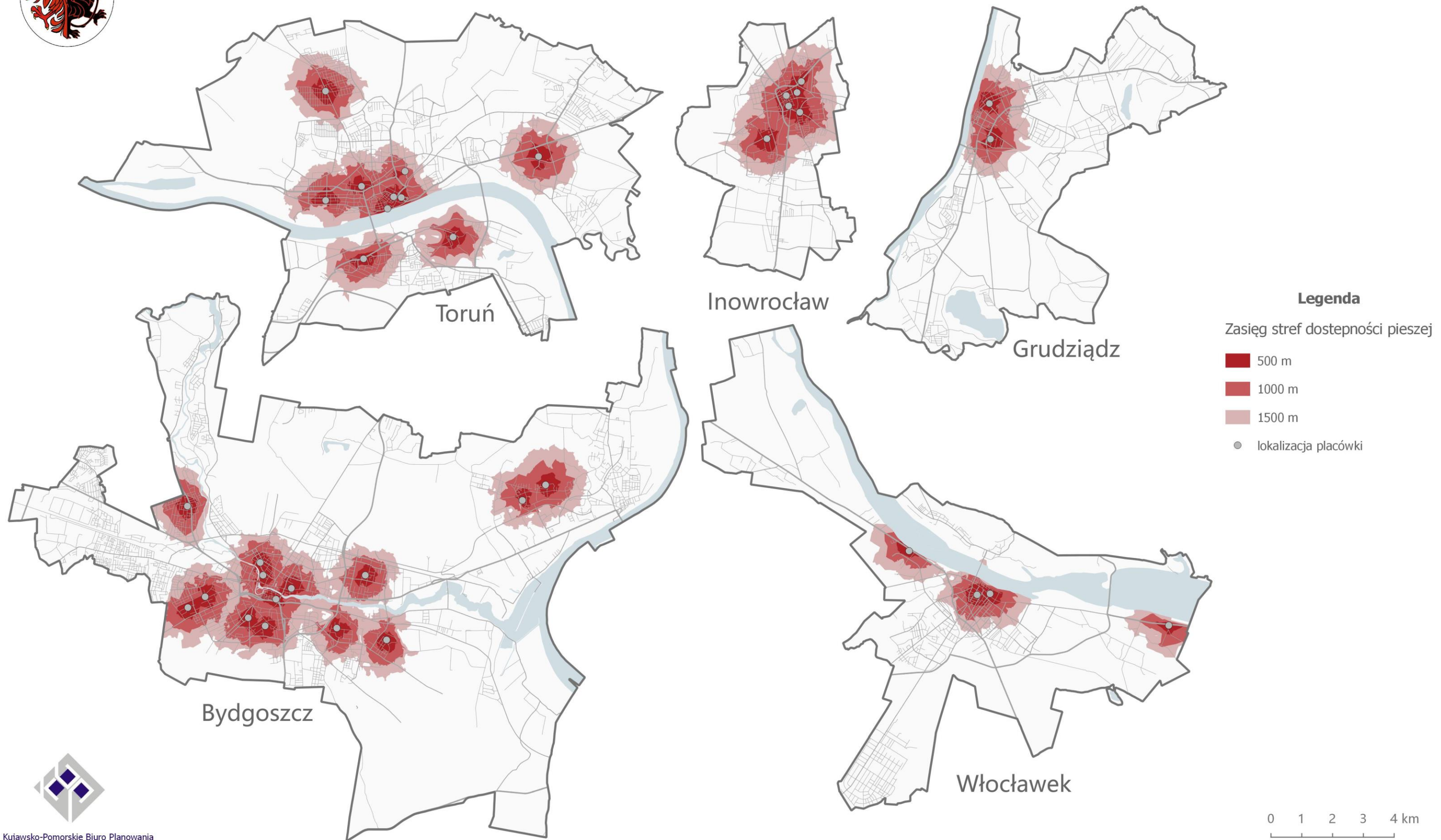


Dostępność piesza do placówek, w których dostępni są w ramach świadczeń NFZ lekarze co najmniej 3 specjalności



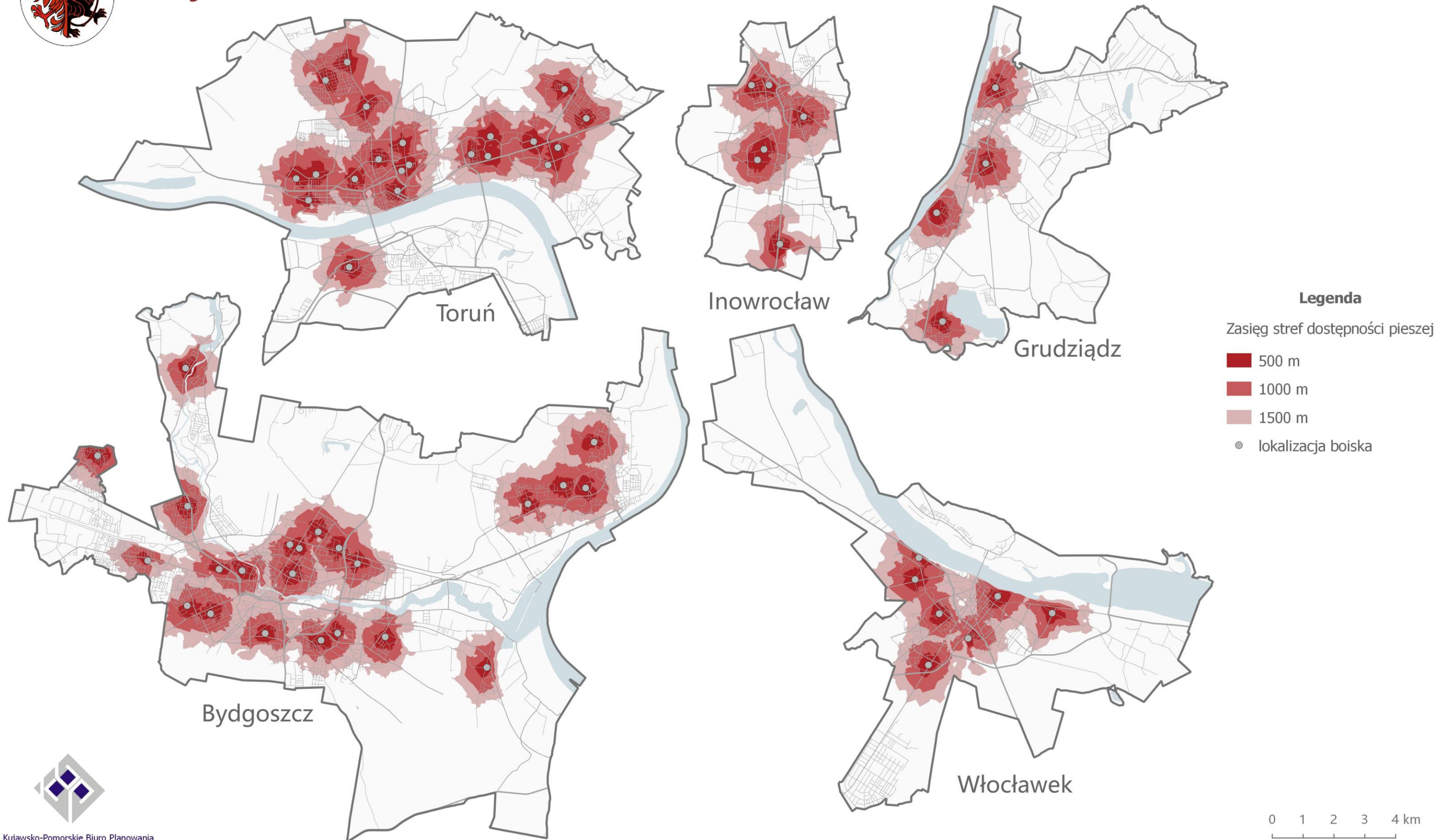


Dostępność piesza do placówek kultury



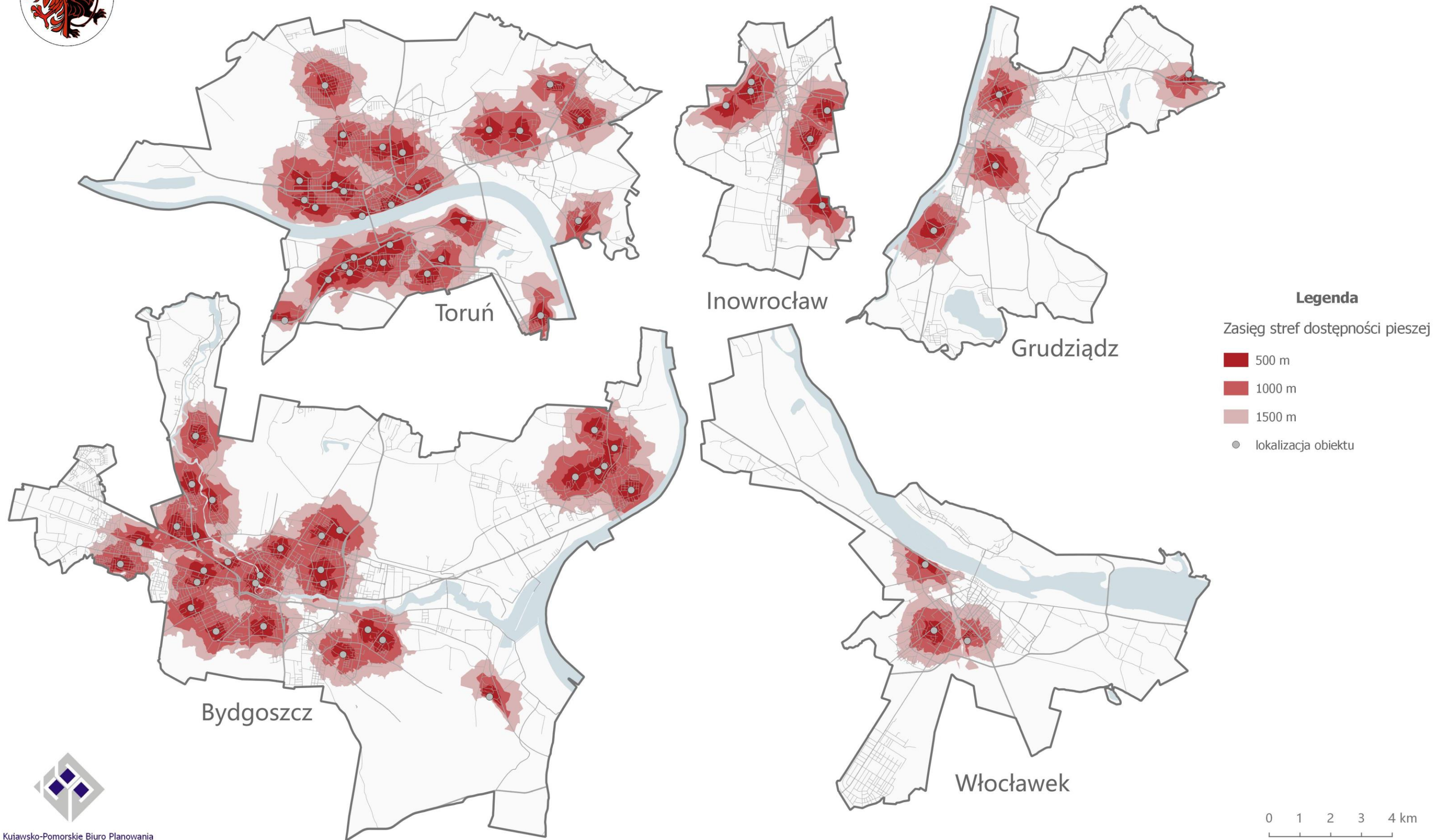


Dostępność piesza do ogólnodostępnych boisk programu "Moje Boisko - Orlik 2012"



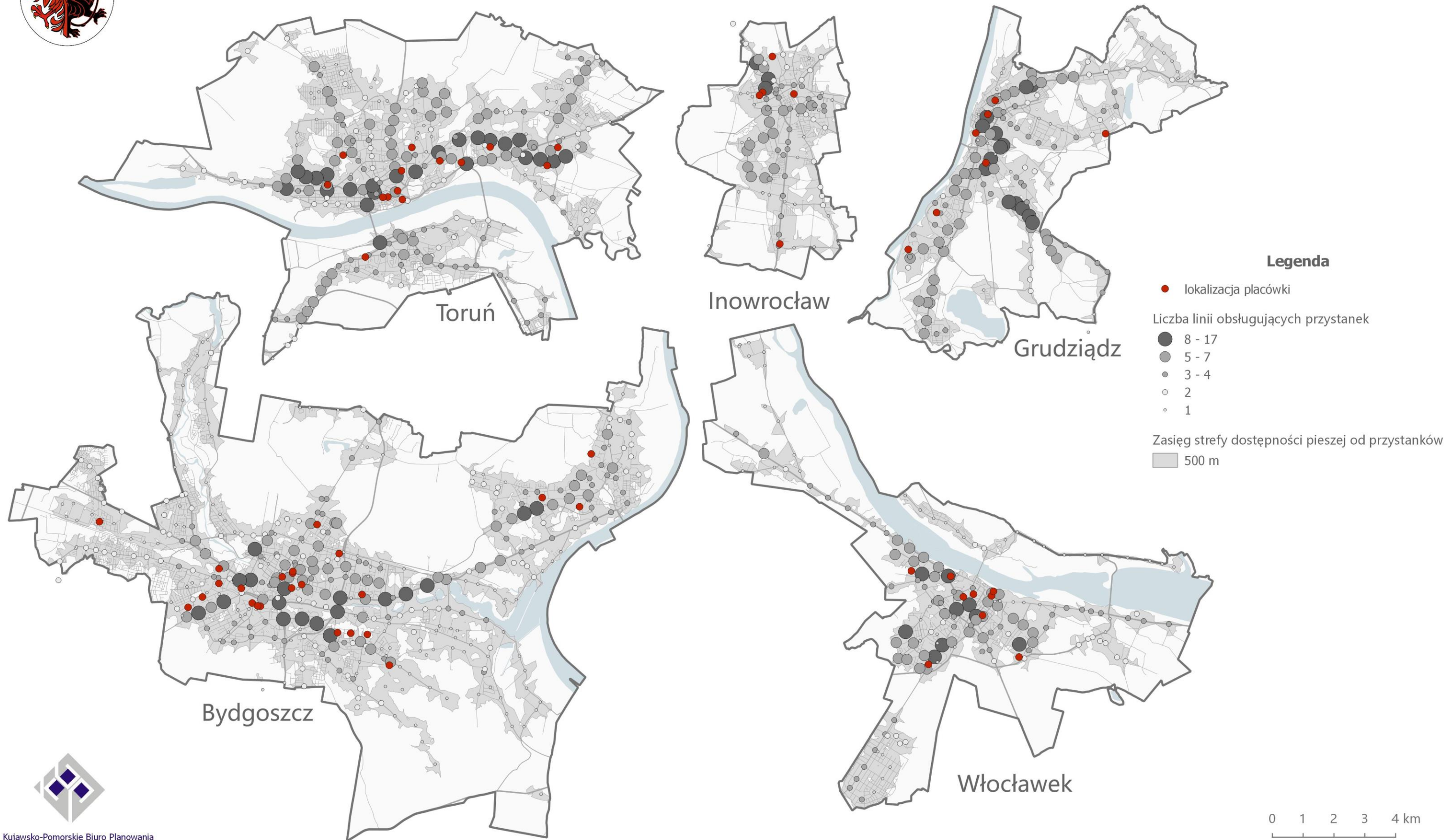


Dostępność piesza do siłowni zewnętrznych



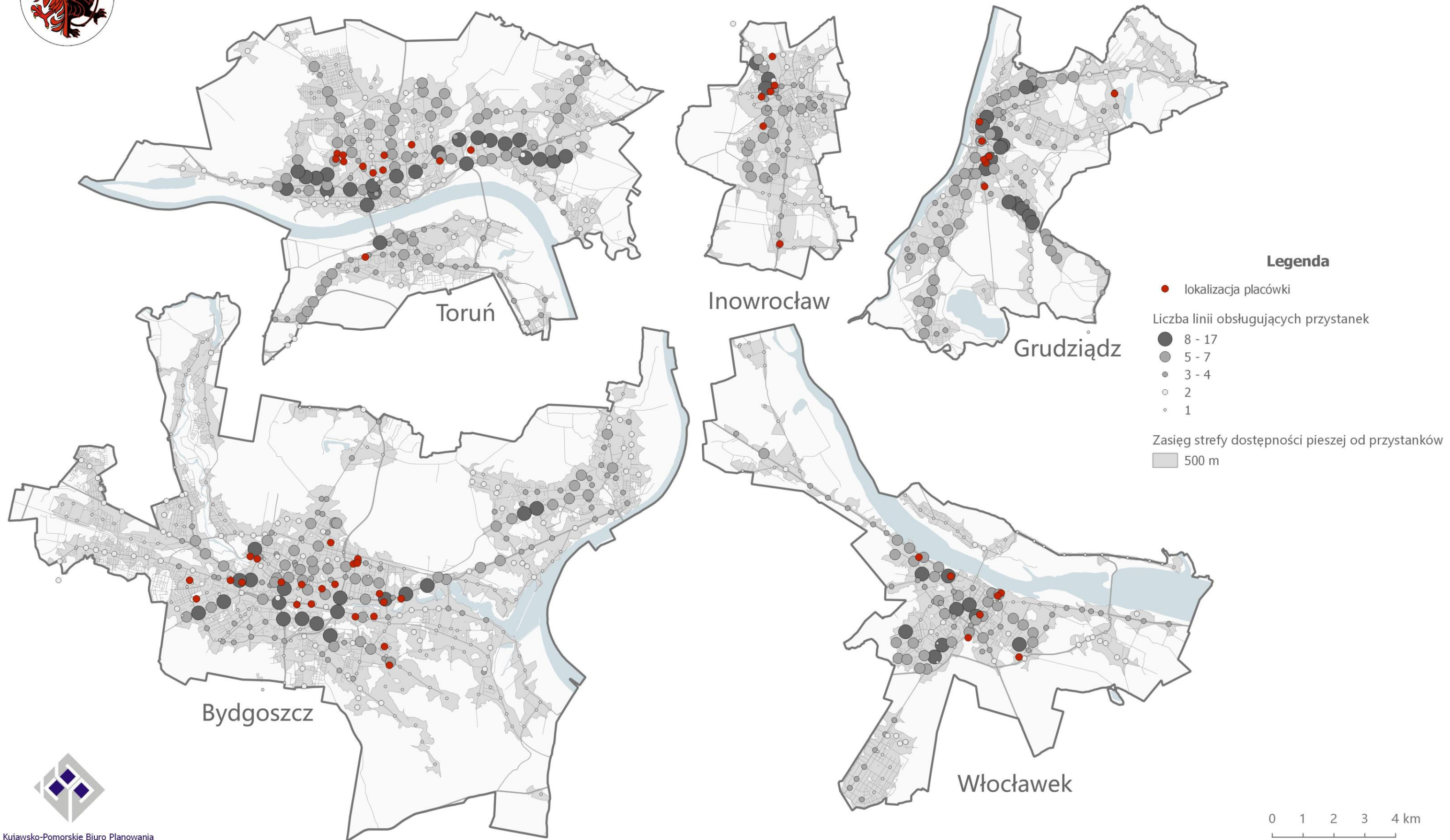


Licea na tle przystanków komunikacji publicznej



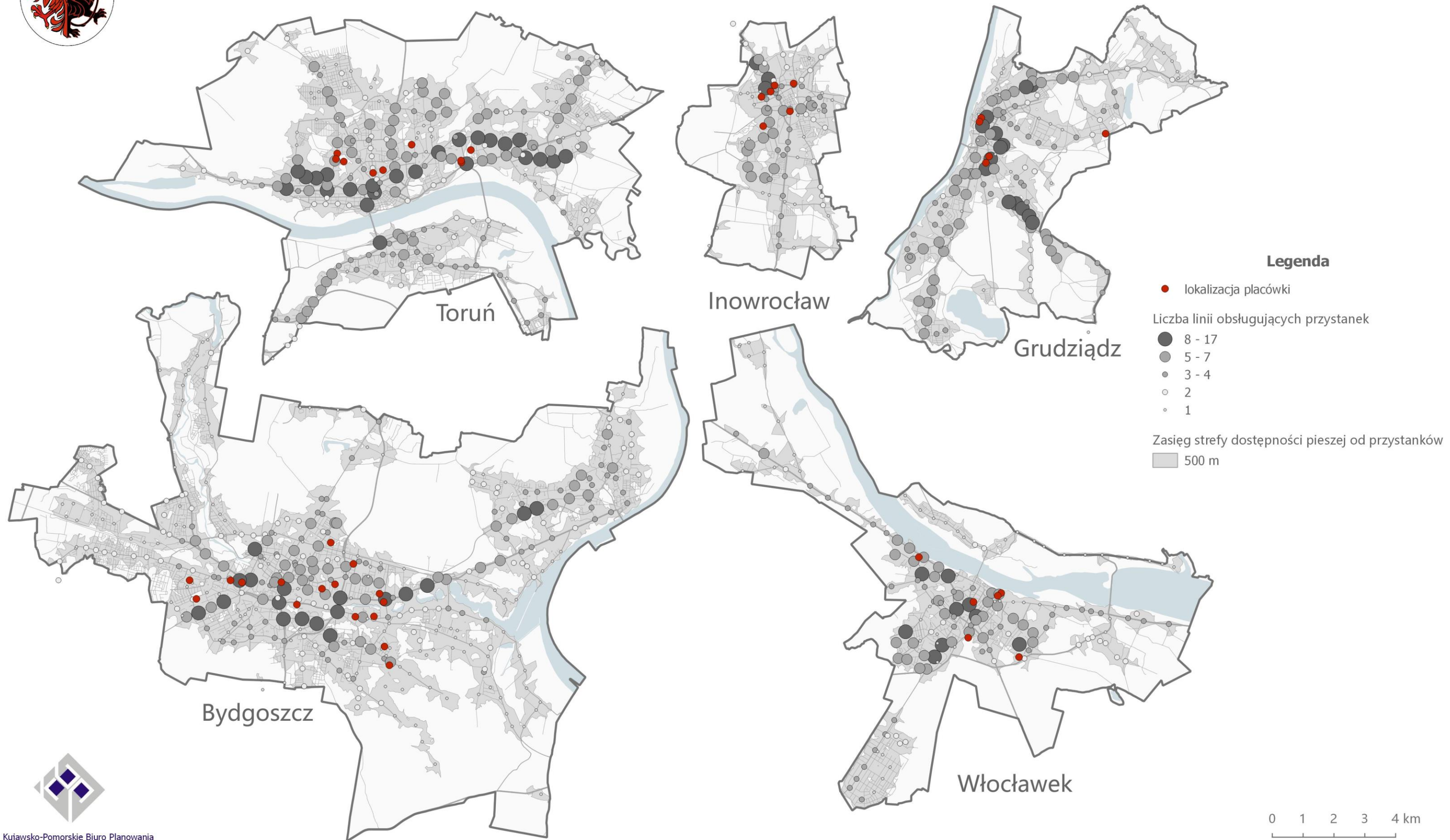


Technika na tle przystanków komunikacji publicznej





Szkoły branżowe na tle przystanków komunikacji publicznej



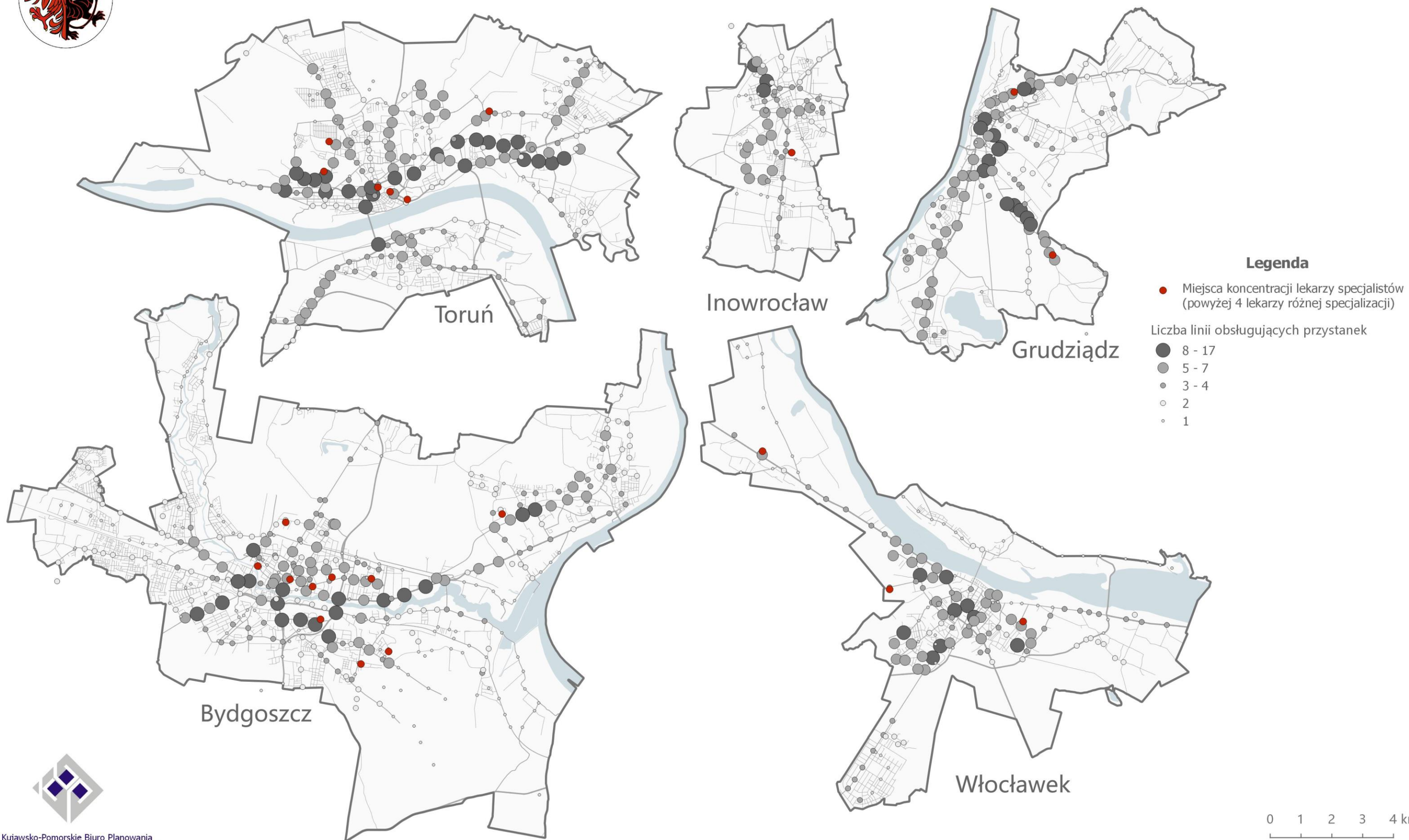


Miejsca koncentracji lekarzy specjalistów na tle przystanków komunikacji publicznej



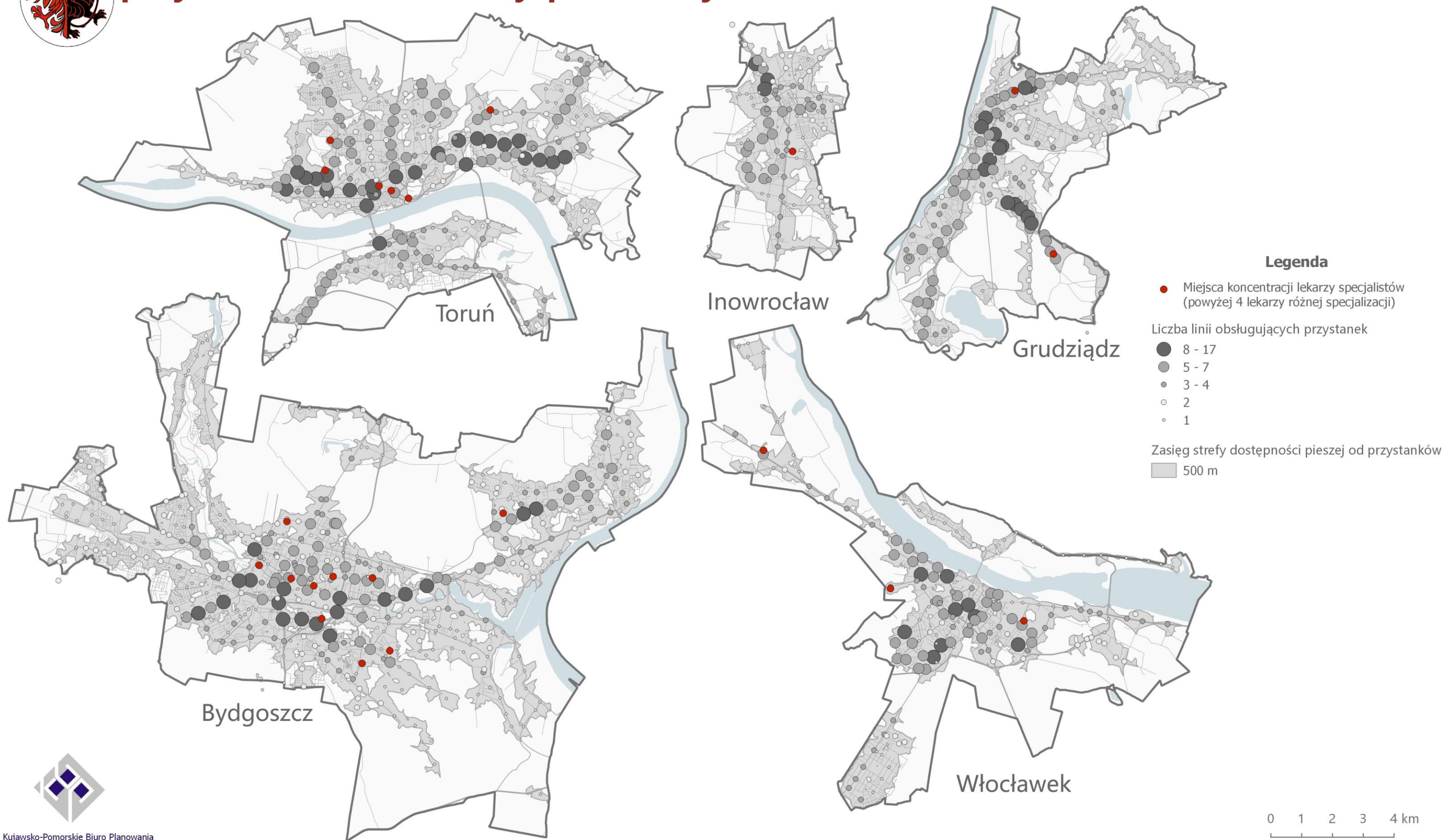


Miejsca koncentracji lekarzy specjalistów kluczowych dla osób starszych



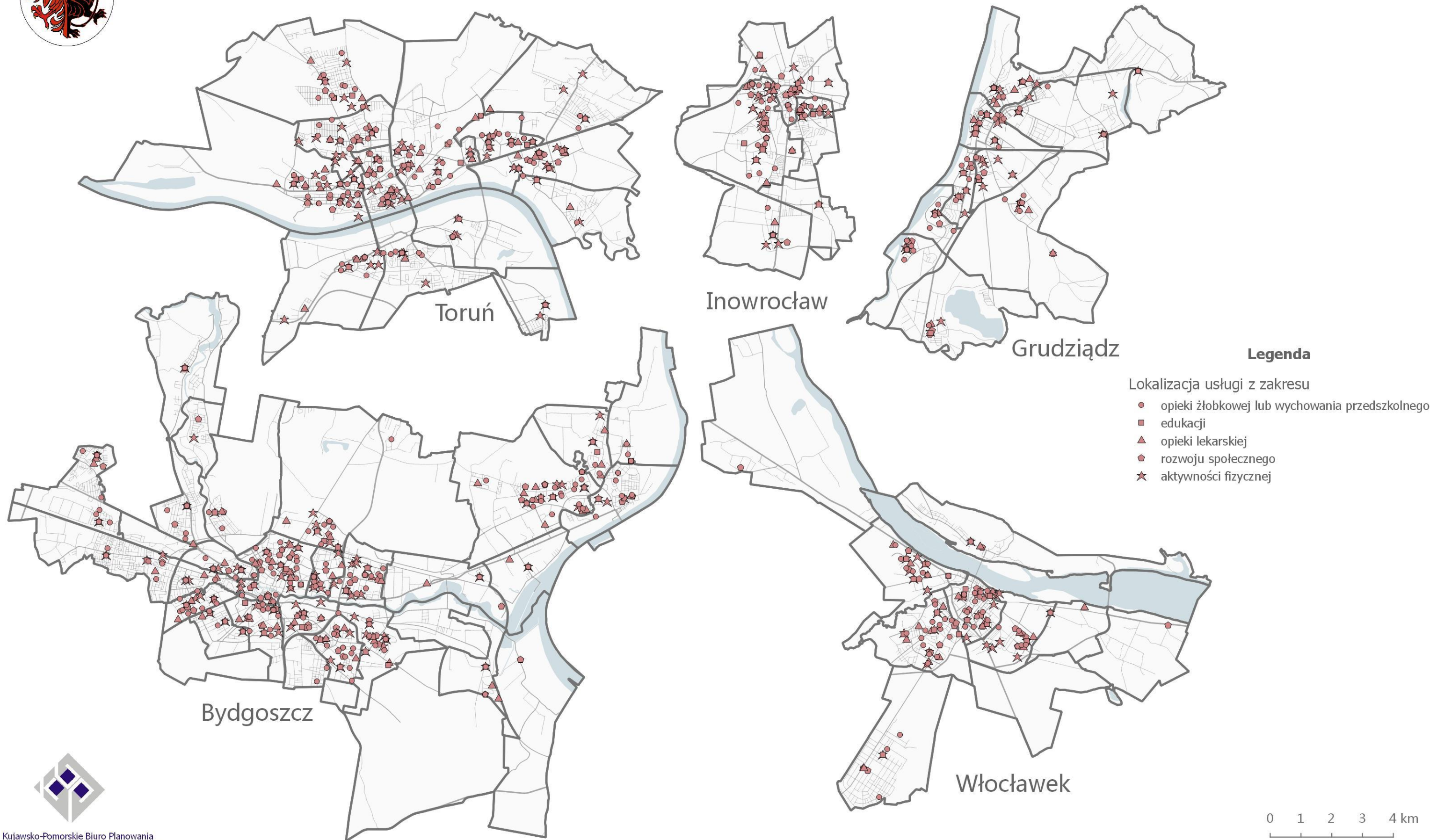


Miejsca koncentracji lekarzy specjalistów kluczowych dla osób starszych na tle przystanków komunikacji publicznej



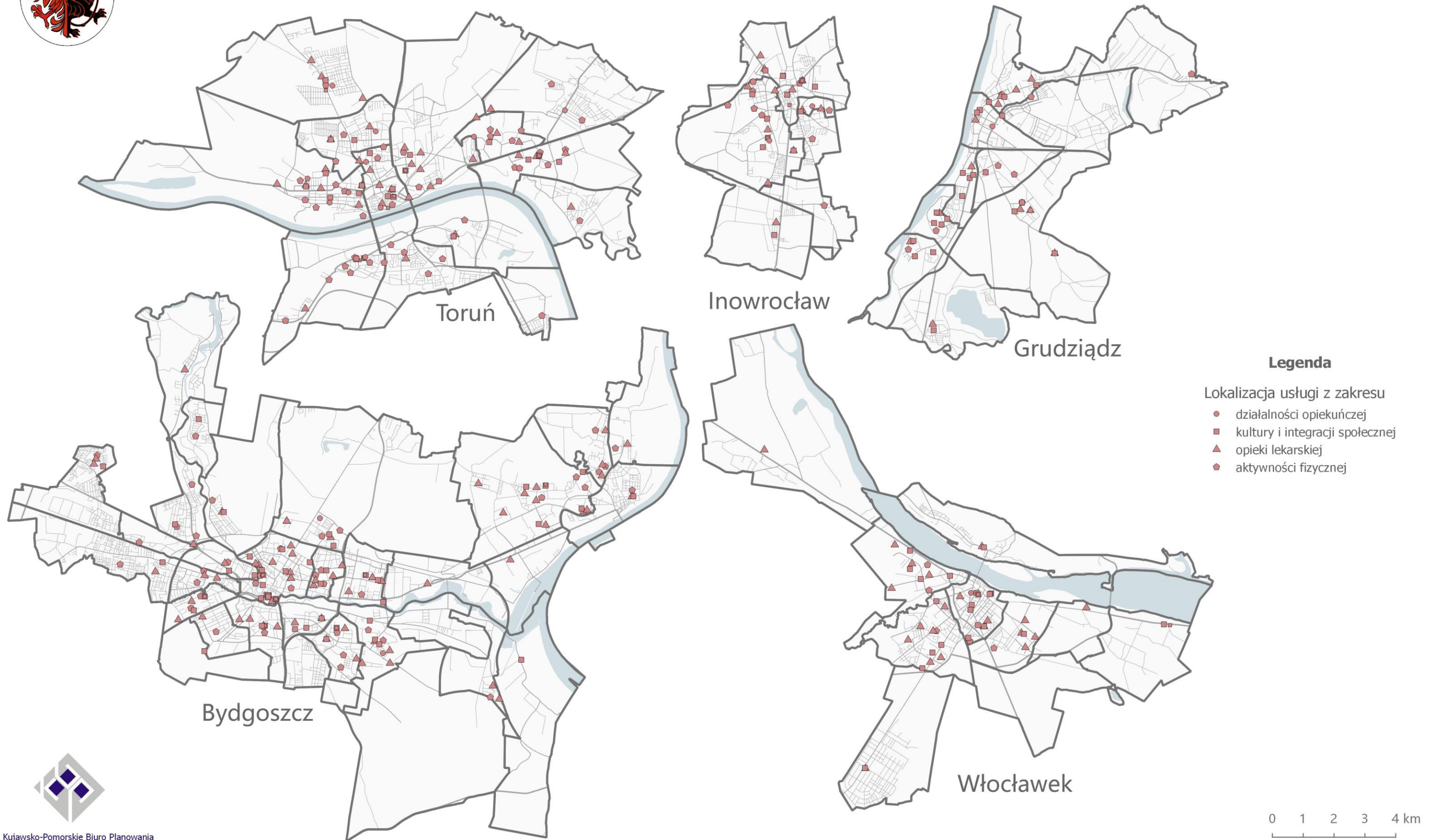


Synteza dostępności usług publicznych kluczowych dla „młodych rodzin”





Synteza dostępności usług publicznych kluczowych dla „seniorów”



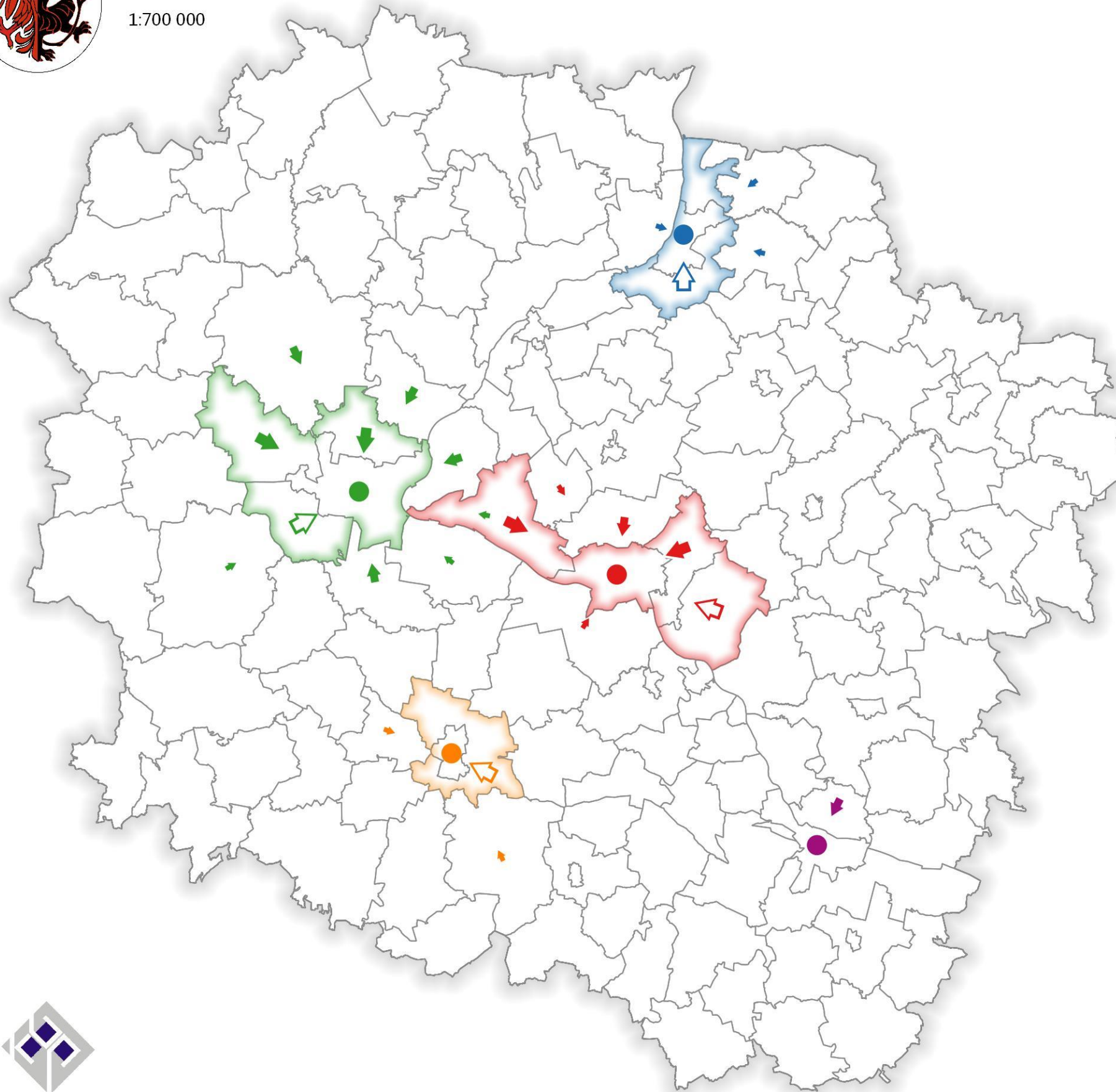
Mapy do rozdziału

„Przeptywy osób związane z realizacją potrzeb w zakresie wybranych usług publicznych”



Relacje pomiędzy gminami w zakresie dojazdów uczniów do placówek przedszkolnych

1:700 000



Oznaczenie dojazdu do placówki:



Skala dojazdów do placówek przedszkolnych w gminie (liczba uczniów dojeżdżających do placówki z danej gminy)

- niewielka (10 - 24)
- ➡ średnia (25 - 49)
- ➡ duża (50 - 99)
- ➡ bardzo duża (100 i więcej)

Strefa silnych ciąż (duża lub bardzo duża skala dojazdów)

- do Bydgoszczy
- do Torunia
- do Grudziądza
- do Inowrocławia

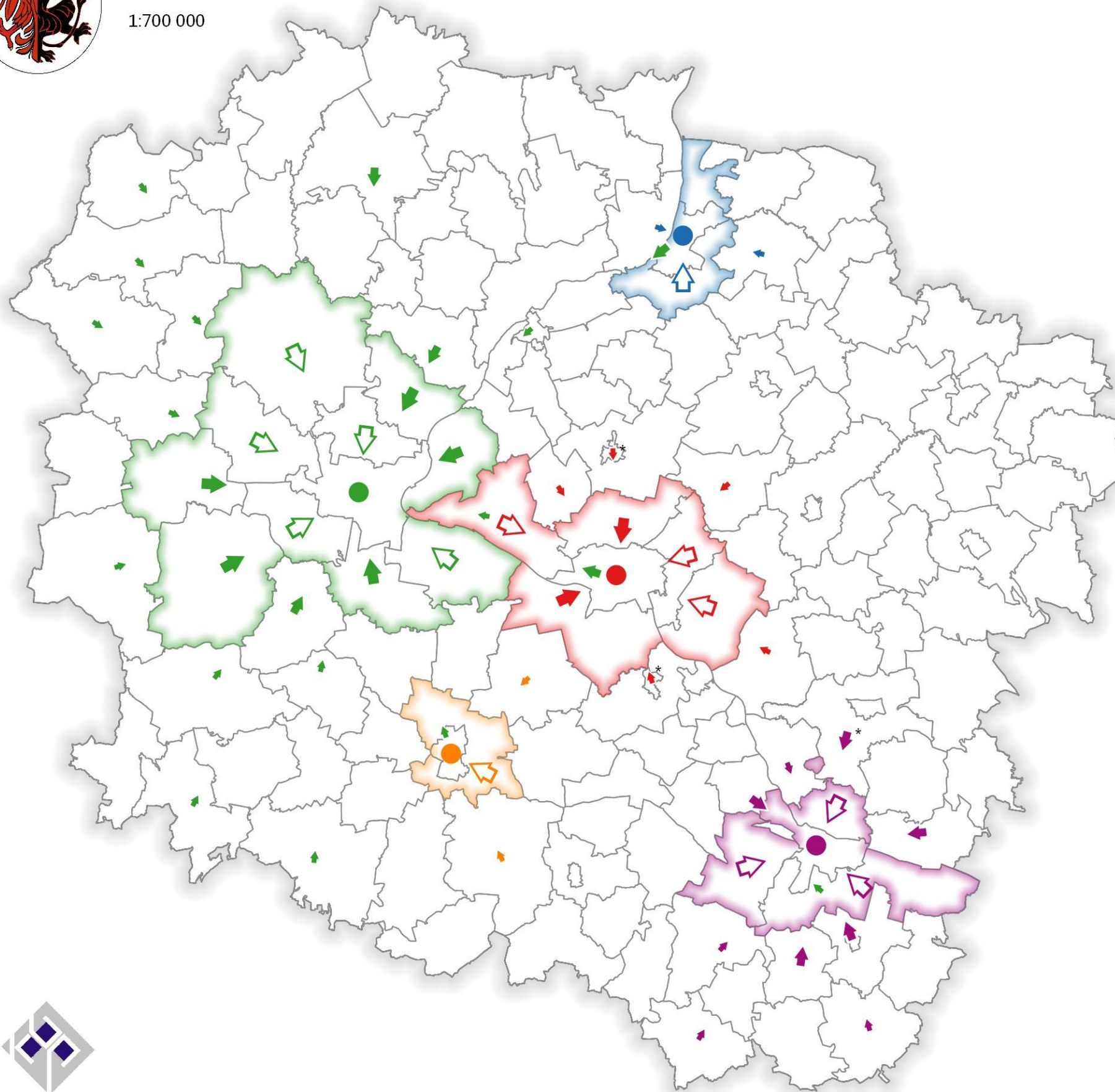


Kujawsko-Pomorskie Biuro
Planowania Przestrzennego
i Regionalnego we Włocławku

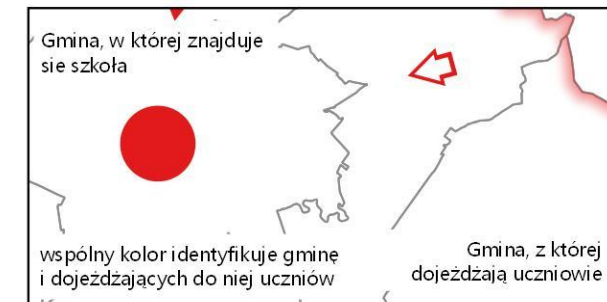


Relacje pomiędzy gminami w zakresie dojazdów uczniów do szkół podstawowych i gimnazjalnych

1:700 000



Oznaczenie dojazdu do szkoły:



Skala dojazdów do szkół podstawowych i gimnazjalnych w gminie (liczba uczniów dojeżdżających do szkoły z danej gminy)

- niewielka (10 - 24)
- średnia (25 - 49)
- duża (50 - 99)
- bardzo duża (100 i więcej)

Strefa silnych ciąż (duża lub bardzo duża skala dojazdów)

- do Bydgoszczy
- do Torunia
- do Włocławka
- do Grudziądza
- do Inowrocławia

* - łączne dane dla gminy miejskiej i wiejskiej





Relacje pomiędzy gminami w zakresie dojazdów uczniów do szkół ponadgimnazjalnych

1:701 711

Oznaczenie dojazdu do szkoły:

